




Randonnée "LE COLLINE MATERANE" MEMORIAL ADRIANO PEDICINI - 200 KM

PARTENZA: Campo Scuola "PRIMO SINNO" Via delle Nazioni Unite

km parz	direzione		località	indicazioni	km tot	
0		→	MATERA	Via delle Nazioni Unite	0	
0,1		↓	MATERA	In via Lazzizzera	0,1	
0,3		←	MATERA	In via dante Alighieri	0,4	
1,5		←	MATERA	In Via Gravina	1,9	
1,5		↑	MATERA	SP6 Matera-Gravina	3,4	
8,6			Picciano A	Frazione di Picciano A	12	
0,4		←	Picciano	Incrocio Santuario Mad.di Picciano 360 m.s.l.m.	12,4	
2,7		←	Bosco Picciano	Santuario Monte Picciano (Bosco)	15,1	
2,7		←	Picciano B	Frazione di Picciano B	17,8	
2,5		←	Rifeccia	In SP8 Matera Grassano	20,3	
5,7		←	Lagarone	In SP 65 per Irsina (S.P. Fondo valle Basentello)	26	
11,3			Currada da Piedi	Santa Maria D'irsi	37,3	
2,8		←	Acqua di Lupo	In S.P. Val fosso acqua di lucania	40,1	
6,4		↓	Acqua di Lupo	In S.P. 96 ex S.S 96	46,5	
6,3		↓	IRSINA	In Corso Giacomo Matteotti 540 m.s.l.m.	52,8	
0,3			IRSINA  CONTROLLO BISTROT "CONIGLIO PETTINATO" Ore 9:15 - 10:15		53,1	
0,1		↑	IRSINA	In Corso Giacomo Matteotti	53,2	
0,2		→	IRSINA	incrocio EX ss 96 - SP 209	53,4	
2		→	IRSINA	in S.P. 209 (la S.P. 96 Interrotta obbligo a sx)	55,4	
5,7		←	IRSINA	In S.P. Fondo valle Bradano divisione percorso	61,1	
6		←	TACCONE	In S.P. 96 ex S.S 96 (Torrente Percopò)	67,1	
6,3		←	SERRA AMENDOLA	In S.P.38 (S.C. Calle Serra Amendola)	73,4	
12,1			San Chirico Nuovo	San Chirico Nuovo 760 m.s.l.m.	85,5	
7		↓	SANTUSRIO FONDI	Santuario della Madonna di Fonti	92,5	
1			TRE CANCELLI	TRE CANCELLI VIA APPIA 920 m.s.m.	93,5	
5,6		↑	TRICARICO	S.P.1 Ex S.S. 7	99,1	
3		→	TRICARICO	TRICARICO 709 m.s.l.m.	102,1	
0,8			TRICARICO  CONTROLLO BAR "CARAVELLI" Ore 12:30 - 13:30		102,9	
0,5		→	TRICARICO	In via Appia Incrocio per Matera	103,4	
11,2		→	ACQUA FRISCIANA	INCROCIO (S.P. 1 EX S.S7 - S.P. 209)In S.P. 1 Grassano	114,6	
5,3		→	GRASSANO	Fine salita ingresso GRASSANO 506 m.s.l.m.	119,9	
1,6		→	GRASSANO	VIA APPIA	121,5	
0,2			GRASSANO  CONTROLLO Ore 13:40 - 14:40 Piazza della Libertà		121,7	
3,2		→	SANTA LUCIA	Incrocio SP 8 - SP 1 EX SS 7 Accedere In SP1 EX SS7 Per Grottole	124,9	
6,9			SORGENTE PURGATORIO	Fine salita GROTTOLE 492 m.s.l.m.	131,8	
11,7		→	PIANO DELL'OSTE	Incrocio SP 1 (ex appia) Pomarico- per POMARICO	143,5	
4,2		↓	PONTE SS 7	Incrocio SP Le Baracche-proseguire a dx	147,7	
1,5		↓	MANFERRATA	Rotatoria secoda uscita per Pomarico	149,2	
2,5		→	POMARICO	Incrocio le Baracche- proseguire a dx per Pomarico	151,7	
4		↓	POMARICO	MUNICIPIO FONTANA	155,7	
0,7			POMARICO  CONTROLLO Ore 16:30 - 17:30 Palazzo Marchesale		156,4	
1,5		←	POMARICO	Viale Kennedy fino a incrocio sp 211-fontana a dx	157,9	
3,6		↓	POMARICO	in sp 211 incrocio Matera proseguire a dx Montescaglioso	161,5	
8,1		→	POMARICO	Incrocio sp 3 direzione Montescaglioso-Metaponto	169,6	
3,6		↓	Montescaglioso	SP 3-SP ex SS175- Per Montescaglioso	173,2	
1,8		←	Montescaglioso	Incrocio Montescaglioso-Matera a sx per Matera	175	
1,5		↑	Montescaglioso	a DX Fontana-Matera Proseguire Diritto	176,5	

5,6		←	Montescaglioso	incrocio SP Messapica ex SS 175- a SX per Matera	182,1	
1,8		↑	Montescaglioso	ex SS 175 - saluto ad Adriano	183,9	
0,9		↑	MATERA	INCROCIO MATERA - MONTESCAGLIOSO - PROSEGUIRE PER MATERA	184,8	
6,5		↑	OSPEDALE	MATERA-ZONA OSPEDALE PROSEGUIRE SULLA ROTATORIA PER VIA CARLO LEVI	191,3	
0,8		↑	MATERA	In Via Carlo Levi	192,1	
1,4		←	MATERA	Terza Uscita In Via Annibale Maria di Francia	193,5	
1,1		→	MATERA	In Via Timmari	194,6	
0,2			MATERA	Terza Uscita Viale delle Nazioni Unite	194,8	
0,35			MATERA	Seconda Uscita Viale delle Nazioni Unite	195,2	
0,2	ARRIVO Campo Scuola "PRIMO SINNO" Via delle Nazioni Unite 19:00 - 20:00				195,4	

Emergenze 112 - INFO

Comunicare **eventuale ritiro** via sms indicando nome e cognome al

	DISCESA
	SALITA