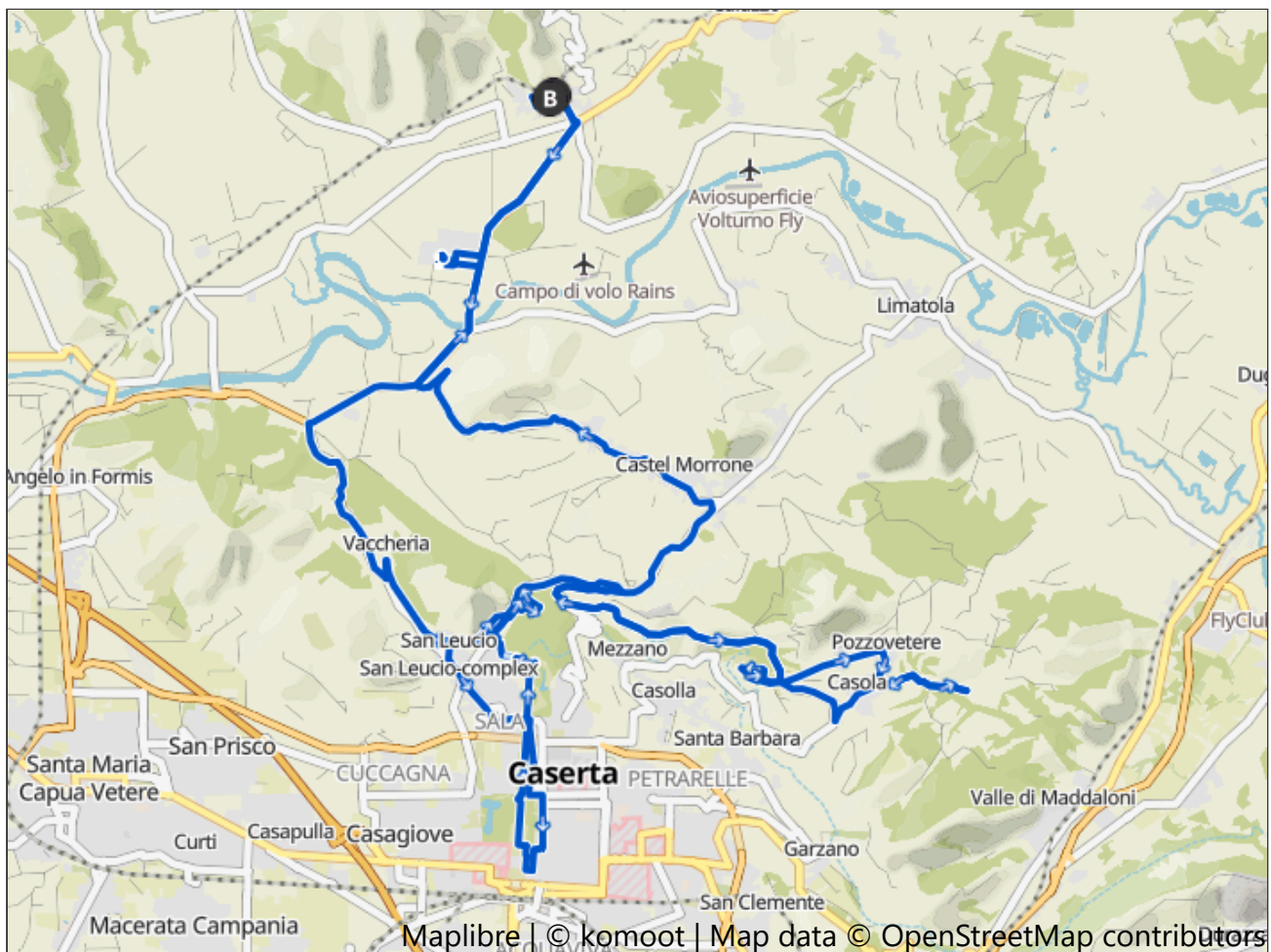
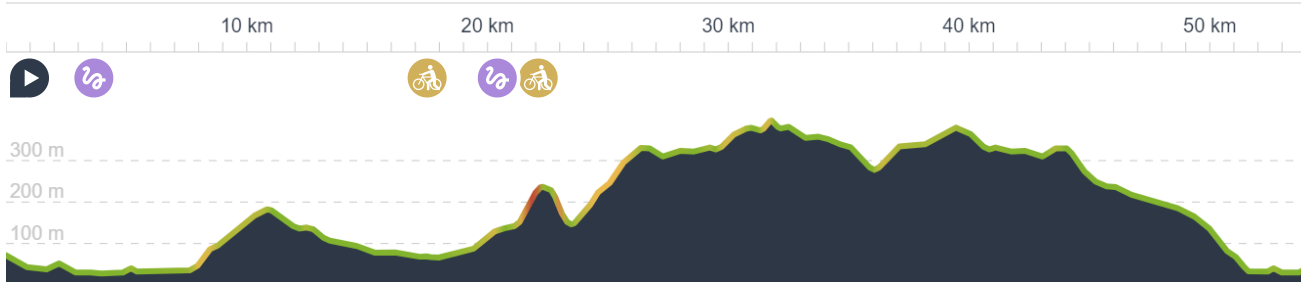





www.komoot.com/it-it/tour/1852516876

Reale Borbonica Gravel

 **03:25** ↔ **57,3 km**  **16,8 km/h**  **850 m**  **860 m**



1. Sulla strada di accesso vai verso sud-est
per 145 m – generale 145 m

-
-  2. Sinistra su Via Laurelli
per 88 m – generale 233 m
-
-  3. Destra e segui Via Laurelli
per 89 m – generale 323 m
-
-  4. Destra su Via Masseria Corte
per 247 m – generale 570 m
-
-  6. dritto su Strada Provinciale 336 Sannitica ex SS 87, SP336-II
per 2,27 km – generale 2,88 km
-
-  7. Destra su Località Fagianeria
per 465 m – generale 3,35 km
-
-  8. Destra su Strada secondaria
per 176 m – generale 3,52 km
-
-  9. Al bivio vai a destra su segmento fuori rete
per 202 m – generale 3,73 km
-
-  10. dritto su Strada secondaria
per 575 m – generale 4,30 km
-
-  11. Destra su Strada Provinciale 336 Sannitica ex SS 87, SP336-II
per 1,94 km – generale 6,24 km
-
-  12. All'intersezione Leggermente a destra e segui Strada Provinciale 336 Sannitica ex SS 87, SP336-II.
per 1,58 km – generale 7,83 km
-
-  13. dritto su Strada Provinciale 336 Sannitica ex SS 87
per 40 m – generale 7,87 km
-
-  15. dritto su Strada Provinciale 336 Sannitica Il Tronco ex SS 87, SP336-II
per 2,52 km – generale 10,5 km
-
-  16. dritto su Via Nazionale Sannitica ex SS 87, SP336-II
per 109 m – generale 10,6 km
-
-  17. Curva a gomito a sinistra su Via Vaccheria
per 251 m – generale 10,8 km
-
-  18. Girati su Via Dosello
per 128 m – generale 11,0 km
-
-  19. dritto su Via Vaccheria
per 1,23 km – generale 12,2 km
-
-  20. Sinistra su Via del Setificio
per 273 m – generale 12,5 km
-
-  21. All'intersezione Girati su Via del Setificio.
per 301 m – generale 12,8 km

-  22. Curva a gomito a sinistra su Via Vaccheria
per 207 m – generale 13,0 km

-  23. Destra su Via Antonio Planelli
per 160 m – generale 13,1 km

-  24. dritto su Viale degli Antichi Platani, SP336-II
per 315 m – generale 13,5 km

-  26. dritto su Via Generale Pasquale Tenga
per 686 m – generale 14,3 km

-  27. Sinistra su Via Ponte
per 434 m – generale 14,7 km

-  28. Destra su Via Mulini Militari
per 839 m – generale 15,6 km

-  29. Destra su Via Sardegna
per 262 m – generale 15,8 km

-  30. Sinistra su Via Santorio
per 189 m – generale 16,0 km

-  31. Destra su Corso Pietro Giannone
per 646 m – generale 16,7 km

-  32. dritto su Piazza Luigi Vanvitelli
per 87 m – generale 16,7 km

-  33. Destra su Piazza della Prefettura
per 36 m – generale 16,8 km

-  34. Sinistra su Piazza Luigi Vanvitelli
per 105 m – generale 16,9 km

-  35. Sinistra su Via Raffaele Gasparri
per 248 m – generale 17,1 km



















-  36. dritto su Piazza Antonio Gramsci
per 45 m – generale 17,2 km


-  37. Destra su Viale Giulio Douhet
per 91 m – generale 17,3 km


-  38. Destra su Strada secondaria
per 199 m – generale 17,5 km


-  39. Sinistra e segui Sentiero
per 27 m – generale 17,5 km


-  40. Al bivio vai a destra e segui Sentiero
per 122 m – generale 17,6 km


-
-  41. Sinistra e segui Sentiero
per 114 m – generale 17,7 km
-
-  42. Destra e segui Sentiero
per 586 m – generale 18,3 km
-
-  43. Al bivio gira a sinistra e segui Sentiero
per 65 m – generale 18,4 km
-
-  44. Leggermente a destra e segui Sentiero
per 62 m – generale 18,5 km
-
-  45. Sinistra su Ponte di Ercole
per 50 m – generale 18,5 km
-
-  46. Destra su Sentiero
per 21 m – generale 18,5 km
-
-  47. Sinistra e segui Sentiero
per 1,77 km – generale 20,3 km
-
-  48. Leggermente a destra su segmento fuori rete
per 403 m – generale 20,7 km
-
-  49. dritto su Via Maria Cristina di Savoia
per 349 m – generale 21,0 km
-
-  50. Destra su Via Gennaro Papa, SP210
per 59 m – generale 21,1 km
-
-  51. All'intersezione leggermente a sinistra e segui Via Gennaro Papa, SP210.
per 124 m – generale 21,2 km
-
-  52. curva a gomito a destra su Strada secondaria
per 570 m – generale 21,8 km
-
-  53. Al bivio vai a destra e segui Sentiero
per 66 m – generale 21,9 km
-
-  54. curva a gomito a destra e segui Sentiero
per 341 m – generale 22,2 km
-
-  55. Sinistra e segui Sentiero
per 95 m – generale 22,3 km
-
-  56. Sinistra e segui Sentiero
per 1,11 km – generale 23,4 km
-
-  57. Destra su Via Gennaro Papa, SP210
per 1,43 km – generale 24,8 km
-
-  58. dritto su Via Gennaro Papa, SP210
per 1,37 km – generale 26,2 km


-  59. curva a gomito a destra su Via Castel Morrone, SP213
per 1,13 km – generale 27,3 km


-  60. Al bivio gira a sinistra su Via Lupara
per 225 m – generale 27,6 km


-  61. Al bivio gira a sinistra e segui Via Lupara
per 126 m – generale 27,7 km

-  62. Al bivio vai a destra e segui Via Lupara
per 1,19 km – generale 28,9 km


-  63. Al bivio gira a sinistra e segui Via Lupara
per 1,86 km – generale 30,7 km


-  64. dritto su Via Lupara
per 281 m – generale 31,0 km


-  65. Destra su Via del Seggio
per 94 m – generale 31,1 km


-  66. All'intersezione dritto su Via Casa Hirta.
per 356 m – generale 31,5 km


-  67. Destra su Piazzetta del Belvedere
per 23 m – generale 31,5 km


-  68. dritto su Via Sopra le mura
per 79 m – generale 31,6 km


-  69. dritto su Via del Castello
per 55 m – generale 31,6 km


-  70. Al bivio vai a destra e segui Via del Castello
per 46 m – generale 31,7 km


-  71. Sinistra su Via Torre II
per 73 m – generale 31,8 km

-  72. Al bivio gira a sinistra su Via dell'Annunziata
per 45 m – generale 31,8 km

-  73. All'intersezione dritto su Strada secondaria.
per 65 m – generale 31,9 km

-  74. dritto su Via San Michele Arcangelo
per 193 m – generale 32,1 km

-  75. Sinistra su Via Torre I
per 165 m – generale 32,2 km

-  76. Al bivio gira a sinistra su Piazzetta del Belvedere
per 23 m – generale 32,2 km

-
- ↑ 77. dritto su Via Sopra le mura
per 68 m – generale 32,3 km
-
- ↗ 78. All'intersezione Leggermente a destra su Via del Seggio.
per 344 m – generale 32,7 km
-
- ↑ 79. All'intersezione dritto su Via Tiglio.
per 98 m – generale 32,8 km
-
- ↘ 80. Al bivio gira a sinistra e segui Via Tiglio
per 809 m – generale 33,6 km
-
- ↑ 81. dritto su Via Cardinale San Severino
per 594 m – generale 34,2 km
-
- ↘ 82. Destra su Via Congrega
per 144 m – generale 34,3 km
-
- ↘ 83. Al bivio vai a destra su Via Iadevaia
per 38 m – generale 34,3 km
-
- ↘ 84. Al bivio vai a destra e segui Via Iadevaia
per 351 m – generale 34,7 km
-
- ↶ 85. Sinistra su Via San Vitaliano
per 1,16 km – generale 35,9 km
-
- ↘ 86. Al bivio vai a destra e segui Via San Vitaliano
per 211 m – generale 36,1 km
-
- ↻ 87. Girati e segui Via San Vitaliano
per 1,38 km – generale 37,4 km
-
- ↶ 88. Sinistra su Via Corradello D'Aquino
per 163 m – generale 37,6 km
-
- ↑ 89. dritto su Viale Corradello D'Aquino
per 141 m – generale 37,7 km
-
- ↑ 90. dritto su Via Antonello Della Ratta
per 477 m – generale 38,2 km
-
- ↷ 91. curva a gomito a destra su Via Vitagliano Rossetti
per 1,05 km – generale 39,3 km
-
- ↗ 92. All'intersezione Leggermente a destra su Via Lupara.
per 321 m – generale 39,6 km
-
- ↑ 93. dritto su Via Lupara
per 159 m – generale 39,8 km
-
- ↘ 94. Al bivio vai a destra e segui Via Lupara
per 155 m – generale 39,9 km

-
-  95. Al bivio gira a sinistra e segui Via Lupara
per 929 m – generale 40,8 km
-
-  96. Al bivio vai a destra e segui Via Lupara
per 2,15 km – generale 43,0 km
-
-  97. dritto su Via Castel Morrone, SP213
per 1,10 km – generale 44,1 km
-
-  98. Al bivio gira a sinistra e segui Via Castel Morrone, SP213
per 1,15 km – generale 45,2 km
-
-  99. dritto su Via Scese Lunghe, SP213
per 752 m – generale 46,0 km
-
-  100. Al bivio gira a sinistra su Via Fratelli della Valle
per 102 m – generale 46,1 km
-
-  101. Sinistra su Strada Provinciale Gagliola, SP174
per 2,62 km – generale 48,7 km
-
-  102. Sinistra e segui Strada Provinciale Gagliola, SP174
per 67 m – generale 48,8 km
-
-  103. Destra e segui Strada Provinciale Gagliola, SP174
per 2,75 km – generale 51,5 km
-
-  104. Al bivio vai a destra su Strada
per 15 m – generale 51,6 km
-
-  105. Al bivio vai a destra e segui Strada
per 36 m – generale 51,6 km
-
-  106. Destra su Strada Provinciale 336 Sannitica ex SS 87, SP336-II
per 1,03 km – generale 52,6 km
-
-  107. Al bivio gira a sinistra e segui Strada Provinciale 336 Sannitica ex SS 87, SP336-II
per 3,33 km – generale 56,0 km
-
-  108. Al bivio vai a destra e segui Strada Provinciale 336 Sannitica ex SS 87, SP336-II
per 27 m – generale 56,0 km
-
-  110. Destra su Via Masseria Corte
per 228 m – generale 56,3 km
-
-  111. dritto su Via Laurelli
per 89 m – generale 56,4 km
-
-  112. Destra su Via Progresso
per 148 m – generale 56,5 km
-
-  113. Sinistra su Via Roma
per 376 m – generale 56,9 km



114. Sinistra su Via Pozzo Nuovo

per 148 m – generale 57,1 km



115. Sinistra su Via Laurelli

per 122 m – generale 57,2 km



116. Sinistra su segmento fuori rete

per 161 m – generale 57,4 km