

www.komoot.com/it-it/tour/1852511355

Reale Borbonica 120

 **06:36** ↔ **121 km** Ø **18,3 km/h** ↗ **1.590 m** ↘ **1.600 m**

-  1. Sulla strada di accesso vai verso est
per 96 m – generale 96 m
-  2. Destra su Via Campo sportivo
per 145 m – generale 241 m
-  3. Sinistra su Via Laurelli
per 88 m – generale 329 m
-  4. Destra e segui Via Laurelli
per 89 m – generale 419 m
-  5. Destra su Via Masseria Corte
per 247 m – generale 666 m
-  7. dritto su Strada Provinciale 336 Sannitica ex SS 87, SP336-II
per 2,27 km – generale 2,98 km
-  8. Destra su Località Fagianeria
per 465 m – generale 3,44 km
-  9. Destra su Strada secondaria
per 176 m – generale 3,62 km
-  10. Al bivio vai a destra su segmento fuori rete
per 202 m – generale 3,82 km
-  11. dritto su Strada secondaria
per 575 m – generale 4,40 km
-  12. Destra su Strada Provinciale 336 Sannitica ex SS 87, SP336-II
per 1,94 km – generale 6,34 km
-  13. All'intersezione Leggermente a destra e segui Strada Provinciale 336 Sannitica ex SS 87, SP336-II.
per 1,58 km – generale 7,92 km

-  14. dritto su Strada Provinciale 336 Sannitica ex SS 87
per 40 m – generale 7,96 km


-  16. dritto su Strada Provinciale 336 Sannitica Il Tronco ex SS 87, SP336-II
per 2,52 km – generale 10,6 km

-  17. dritto su Via Nazionale Sannitica ex SS 87, SP336-II
per 109 m – generale 10,7 km

-  18. Curva a gomito a sinistra su Via Vaccheria
per 251 m – generale 10,9 km

-  19. Girati su Via Dosello
per 128 m – generale 11,1 km

-  20. dritto su Via Vaccheria
per 1,23 km – generale 12,3 km

-  21. Sinistra su Via del Setificio
per 259 m – generale 12,6 km

-  22. Girati e segui Via del Setificio
per 259 m – generale 12,8 km

-  23. Curva a gomito a sinistra su Via Vaccheria
per 207 m – generale 13,0 km

-  24. Destra su Via Antonio Planelli
per 160 m – generale 13,2 km

-  25. dritto su Viale degli Antichi Platani, SP336-II
per 315 m – generale 13,5 km

-  27. dritto su Via Generale Pasquale Tenga
per 686 m – generale 14,3 km

-  28. Sinistra su Via Ponte
per 434 m – generale 14,8 km

-  29. Destra su Via Mulini Militari
per 839 m – generale 15,6 km

-  30. Destra su Via Sardegna
per 262 m – generale 15,9 km

-  31. Sinistra su Via Santorio
per 189 m – generale 16,1 km

-  32. Destra su Corso Pietro Giannone
per 646 m – generale 16,7 km

-  33. dritto su Piazza Luigi Vanvitelli
per 87 m – generale 16,8 km

-  34. Destra su Piazza della Prefettura
per 36 m – generale 16,8 km

-  35. Sinistra su Piazza Luigi Vanvitelli
per 105 m – generale 16,9 km

-  36. Sinistra su Via Raffaele Gasparri
per 248 m – generale 17,2 km

-  37. dritto su Piazza Antonio Gramsci
per 45 m – generale 17,2 km

-  38. Destra su Viale Giulio Douhet
per 91 m – generale 17,3 km

-  39. Destra su Strada secondaria
per 199 m – generale 17,5 km

-  40. Sinistra e segui Sentiero
per 27 m – generale 17,5 km

-  41. Al bivio vai a destra e segui Sentiero
per 122 m – generale 17,7 km

-  42. Sinistra e segui Sentiero
per 114 m – generale 17,8 km

-  43. Destra e segui Sentiero
per 586 m – generale 18,4 km

-  44. Al bivio gira a sinistra e segui Sentiero
per 65 m – generale 18,4 km

-  45. Leggermente a destra e segui Sentiero
per 62 m – generale 18,5 km

-  46. Sinistra su Ponte di Ercole
per 50 m – generale 18,5 km


-  47. Destra su Sentiero
per 21 m – generale 18,6 km


-  48. Sinistra e segui Sentiero
per 1,77 km – generale 20,3 km


-  49. Leggermente a destra su segmento fuori rete
per 403 m – generale 20,7 km


-  50. dritto su Via Maria Cristina di Savoia
per 349 m – generale 21,1 km


-  51. Destra su Via Gennaro Papa, SP210
per 59 m – generale 21,1 km


-  52. All'intersezione leggermente a sinistra e segui Via Gennaro Papa, SP210.
per 124 m – generale 21,3 km


-  53. curva a gomito a destra su Strada secondaria
per 570 m – generale 21,8 km


-  54. Al bivio vai a destra e segui Sentiero
per 66 m – generale 21,9 km


-  55. curva a gomito a destra e segui Sentiero
per 341 m – generale 22,2 km


-  56. Sinistra e segui Sentiero
per 95 m – generale 22,3 km


-  57. Sinistra e segui Sentiero
per 1,11 km – generale 23,5 km


-  58. Destra su Via Gennaro Papa, SP210
per 1,43 km – generale 24,9 km


-  59. dritto su Via Gennaro Papa, SP210
per 1,37 km – generale 26,3 km


-  60. curva a gomito a destra su Via Castel Morrone, SP213
per 1,13 km – generale 27,4 km


-  61. Al bivio gira a sinistra su Via Lupara
per 225 m – generale 27,6 km


-  62. Al bivio gira a sinistra e segui Via Lupara
per 126 m – generale 27,7 km


-  63. Al bivio vai a destra e segui Via Lupara
per 1,19 km – generale 28,9 km


-  64. Al bivio gira a sinistra e segui Via Lupara
per 1,86 km – generale 30,8 km

-  65. dritto su Via Lupara
per 281 m – generale 31,1 km

-  66. Destra su Via del Seggio
per 94 m – generale 31,2 km

-  67. All'intersezione dritto su Via Casa Hirta.
per 356 m – generale 31,5 km

-  68. Destra su Piazzetta del Belvedere
per 23 m – generale 31,5 km

-  69. dritto su Via Sopra le mura
per 79 m – generale 31,6 km

-  70. dritto su Via del Castello
per 55 m – generale 31,7 km

-  71. Al bivio vai a destra e segui Via del Castello
per 46 m – generale 31,7 km

-  72. Sinistra su Via Torre II
per 73 m – generale 31,8 km

-  73. Al bivio gira a sinistra su Via dell'Annunziata
per 45 m – generale 31,8 km

-  74. All'intersezione dritto su Strada secondaria.
per 65 m – generale 31,9 km

-  75. dritto su Via San Michele Arcangelo
per 193 m – generale 32,1 km

-  76. Sinistra su Via Torre I
per 165 m – generale 32,3 km

-  77. Al bivio gira a sinistra su Piazzetta del Belvedere
per 23 m – generale 32,3 km

-  78. dritto su Via Sopra le mura
per 68 m – generale 32,4 km

-  79. All'intersezione Leggermente a destra su Via del Seggio.
per 344 m – generale 32,7 km

-  80. All'intersezione dritto su Via Tiglio.
per 98 m – generale 32,8 km

-  81. Al bivio gira a sinistra e segui Via Tiglio
per 809 m – generale 33,6 km

-  82. dritto su Via Cardinale San Severino
per 594 m – generale 34,2 km


-  83. Destra su Via Congrega
per 144 m – generale 34,3 km

-  84. Al bivio vai a destra su Via Iadevaia
per 38 m – generale 34,4 km

-  85. Al bivio vai a destra e segui Via Iadevaia
per 351 m – generale 34,7 km

-  86. Sinistra su Via San Vitaliano
per 1,16 km – generale 35,9 km

-  87. Al bivio vai a destra e segui Via San Vitaliano
per 211 m – generale 36,1 km

-
-  88. Girati e segui Via San Vitaliano
per 1,38 km – generale 37,5 km
-
-  89. Sinistra su Via Corradello D'Aquino
per 163 m – generale 37,6 km
-
-  90. dritto su Viale Corradello D'Aquino
per 141 m – generale 37,8 km
-
-  91. dritto su Via Antonello Della Ratta
per 477 m – generale 38,3 km
-
-  92. dritto su Via Vitagliano Rossetti
per 665 m – generale 38,9 km
-
-  93. Destra e segui Via Vitagliano Rossetti
per 736 m – generale 39,7 km
-
-  94. Al bivio gira a sinistra e segui Via Vitagliano Rossetti
per 1,66 km – generale 41,3 km
-
-  95. Al bivio gira a sinistra e segui Via Vitagliano Rossetti
per 1,12 km – generale 42,4 km
-
-  96. Sinistra su Via Gabriele Fusco
per 617 m – generale 43,1 km
-
-  97. dritto su Via Montanara
per 231 m – generale 43,3 km
-
-  98. Destra su Via delle Pietre
per 213 m – generale 43,5 km
-
-  99. Sinistra su Via Alberico Giaquinto
per 204 m – generale 43,7 km
-
-  100. dritto su Via San Rocco
per 446 m – generale 44,2 km
-
-  101. dritto su Via Tifatina
per 90 m – generale 44,2 km
-
-  102. Al bivio vai a destra e segui Via Tifatina
per 508 m – generale 44,8 km
-
-  103. Al bivio vai a destra su Via Demetrio Fontana
per 184 m – generale 44,9 km
-
-  104. dritto su Via Giuseppe Giampietro
per 51 m – generale 45,0 km
-
-  105. Al bivio vai a destra e segui Via Giuseppe Giampietro
per 83 m – generale 45,1 km

-  106. Sinistra su Via Canello
per 274 m – generale 45,3 km

-  107. Sinistra e segui Via Canello
per 742 m – generale 46,1 km

-  108. All'intersezione leggermente a sinistra su Via San Rocco.
per 145 m – generale 46,2 km

-  109. Al bivio vai a destra e segui Via San Rocco
per 430 m – generale 46,7 km

-  110. Destra su Via Pozzo
per 144 m – generale 46,8 km

-  111. Destra e segui Via Pozzo
per 368 m – generale 47,2 km

-  112. curva a gomito a destra e segui Via Pozzo
per 111 m – generale 47,3 km

-  113. Sinistra su SP167 Caserta - Ponti della Valle, SP167
per 3,25 km – generale 50,5 km

-  114. Sinistra su Sentiero
per 601 m – generale 51,1 km

-  115. dritto su Ponti della Valle
per 26 m – generale 51,2 km

-  116. dritto su tracciato dell'acquedotto Carolino e via Francigena del sud
per 4,28 km – generale 55,4 km

-  117. Al bivio gira a sinistra e segui tracciato dell'acquedotto Carolino e via Francigena del sud
per 115 m – generale 55,6 km








-  118. dritto su Contrada Longano
per 2,70 km – generale 58,3 km

-  119. Destra su Via Campoluongo
per 476 m – generale 58,7 km

-  120. Sinistra e segui Via Campoluongo
per 615 m – generale 59,4 km

-  121. dritto su Via Mascone
per 691 m – generale 60,1 km

-  122. Sinistra su Strada Provinciale 128 Giro dei Santisi, SP128
per 143 m – generale 60,2 km

-
-  123. Al bivio vai a destra su Viale dei Caduti, SP128
per 922 m – generale 61,1 km
-
-  124. Destra su Viale Vittorio Emanuele III, SP121
per 355 m – generale 61,5 km
-
-  125. Destra su Via Caudina, SP121
per 256 m – generale 61,7 km
-
-  127. dritto su Via Caudina, SP123
per 44 m – generale 61,9 km
-
-  128. dritto su Strada Provinciale 123 Caudina - Il Tronco, SP123
per 486 m – generale 62,4 km
-
-  129. Destra e segui Strada Provinciale 123 Caudina - Il Tronco, SP123
per 206 m – generale 62,6 km
-
-  130. Al bivio vai a destra e segui Strada Provinciale 123 Caudina - Il Tronco, SP123
per 187 m – generale 62,8 km
-
-  131. Al bivio gira a sinistra e segui Strada Provinciale 123 Caudina - Il Tronco, SP123
per 1,07 km – generale 63,8 km
-
-  132. Al bivio vai a destra e segui Strada Provinciale 123 Caudina - Il Tronco, SP123
per 719 m – generale 64,6 km
-
-  133. Al bivio vai a destra e segui Strada Provinciale 123 Caudina - Il Tronco, SP123
per 2,00 km – generale 66,6 km
-
-  134. Al bivio vai a destra e segui Strada Provinciale 123 Caudina - Il Tronco, SP123
per 929 m – generale 67,5 km
-
-  135. Al bivio vai a destra e segui Strada Provinciale 123 Caudina - Il Tronco, SP123
per 917 m – generale 68,4 km
-
-  136. dritto su Strada Provinciale 123 Sant'Agata-Moiano, SP123
per 28 m – generale 68,4 km
-
-  138. dritto su Via Variante Caudina, SP123-II
per 258 m – generale 68,7 km
-
-  139. dritto su Strada
per 46 m – generale 68,8 km

-  141. dritto su Via Variante Caudina, SP123-II
per 643 m – generale 69,5 km

-  142. All'intersezione leggermente a sinistra su Via Tuoro, SP132.
per 1,01 km – generale 70,5 km

-  143. dritto su Via Sadutto, SP132
per 633 m – generale 71,1 km

-  144. Al bivio gira a sinistra e segui Via Sadutto, SP132
per 33 m – generale 71,2 km

-  145. Sinistra su Via Parata, SP133
per 764 m – generale 71,9 km

-  146. Al bivio vai a destra su Contrada Guarrielli
per 636 m – generale 72,6 km

-  147. Sinistra su Via Vicinale dei Torrini
per 124 m – generale 72,7 km

-  148. Destra su Contrada Fizzo
per 490 m – generale 73,2 km

-  149. dritto su Via Fizzo, SP129
per 716 m – generale 73,9 km

-  150. Destra su Strada secondaria
per 144 m – generale 74,0 km

-  151. Girati e segui Strada secondaria
per 144 m – generale 74,2 km

-  152. Sinistra su Via Fizzo, SP129
per 716 m – generale 74,9 km

-  153. Al bivio vai a destra e segui Via Fizzo, SP129
per 855 m – generale 75,8 km

-  154. dritto su Via Roma, SP129
per 238 m – generale 76,0 km

-  155. dritto su Via Provinciale, SP129
per 279 m – generale 76,3 km

-  156. dritto su Via Gavetelle, SP129
per 809 m – generale 77,1 km

-  157. Al bivio vai a destra su Strada Provinciale 129 Montesarchio - Bucciano - San Tommaso, SP129
per 1,81 km – generale 78,9 km

-
-  158. Al bivio gira a sinistra e segui Strada Provinciale 129 Montesarchio - Bucciano - San Tommaso, SP129
per 627 m – generale 79,5 km
-
-  159. Al bivio vai a destra su Strada Provinciale 129 Montesarchio - Bucciano, SP129
per 35 m – generale 79,6 km
-
-  161. dritto su Strada Provinciale 129 Montesarchio - Bucciano - San Tommaso, SP129
per 144 m – generale 79,8 km
-
-  162. Al bivio vai a destra e segui Strada Provinciale 129 Montesarchio - Bucciano - San Tommaso, SP129
per 1,31 km – generale 81,1 km
-
-  163. dritto su Ponte Rotto, SP129
per 29 m – generale 81,1 km
-
-  164. dritto su Strada Provinciale 129 Montesarchio - Bucciano - San Tommaso, SP129
per 2,29 km – generale 83,4 km
-
-  165. Al bivio vai a destra su Strada Provinciale 129 Montesarchio - Bucciano - San Tommaso
per 29 m – generale 83,4 km
-
-  167. dritto su Strada Provinciale 111 Solopaca - Sant'Agata, SP111
per 2,81 km – generale 86,3 km
-
-  168. Sinistra su Strada Provinciale 114 Dugenta Stazione-Frasso Telesino, SP114
per 20 m – generale 86,3 km
-
-  169. Sinistra e segui Strada Provinciale 114 Dugenta Stazione-Frasso Telesino, SP114
per 1,21 km – generale 87,5 km
-
-  170. Leggermente a destra e segui Strada Provinciale 114 Dugenta Stazione-Frasso Telesino, SP114
per 1,92 km – generale 89,5 km
-
-  171. Al bivio vai a destra e segui Strada Provinciale 114 Dugenta Stazione-Frasso Telesino, SP114
per 911 m – generale 90,4 km
-
-  172. Al bivio gira a sinistra e segui Strada Provinciale 114 Dugenta Stazione-Frasso Telesino, SP114
per 599 m – generale 91,0 km

-
-  173. Destra e segui Strada Provinciale 114 Dugenta Stazione-Frasso Telesino, SP114
per 1,79 km – generale 92,8 km
-
-  174. dritto su Strada Provinciale 114 San Nicola, SP114
per 784 m – generale 93,6 km
-
-  175. Destra su Via San Nicola, SP114
per 139 m – generale 93,7 km
-
-  176. All'intersezione Destra e segui Via San Nicola, SP114.
per 494 m – generale 94,2 km
-
-  177. Sinistra su Via Calabroni, SP114
per 227 m – generale 94,4 km
-
-  178. dritto su Via San Nicola, SP114
per 311 m – generale 94,7 km
-
-  179. dritto su Strada secondaria
per 41 m – generale 94,8 km
-
-  180. dritto su Via Stazione, SP114
per 811 m – generale 95,6 km
-
-  181. curva a gomito a destra su Via Nazionale Sannitica, SP116
per 246 m – generale 95,8 km
-
-  182. dritto su Strada Provinciale 116 Sannitica ex SS265, SP116
per 1,11 km – generale 96,9 km
-
-  184. Al bivio gira a sinistra e segui Strada Provinciale 116 Sannitica ex SS265, SP116
per 102 m – generale 97,8 km
-
-  185. Al bivio gira a sinistra e segui Strada Provinciale 116 Sannitica ex SS265, SP116
per 760 m – generale 98,5 km
-
-  186. dritto su segmento fuori rete
per 338 m – generale 98,9 km
-
-  187. Al bivio gira a sinistra e segui Strada Provinciale 116 Sannitica ex SS265, SP116
per 1,65 km – generale 101 km
-
-  188. Al bivio gira a sinistra e segui Strada Provinciale 116 Sannitica ex SS265, SP116
per 71 m – generale 101 km
-
-  189. Al bivio vai a destra e segui Strada Provinciale 116 Sannitica ex SS265, SP116
per 841 m – generale 101 km

-
-  191. Al bivio vai a destra su Via Calore, SP116
per 45 m – generale 102 km
-
-  192. dritto su Via Calore, SP116 ex SS265
per 1,26 km – generale 103 km
-
-  193. Al bivio gira a sinistra e segui Via Calore, SP116 ex SS265
per 1,22 km – generale 104 km
-
-  194. Sinistra su Via Ortale, SP116 ex SS265
per 750 m – generale 105 km
-
-  195. Sinistra su Via Volturno, SP182
per 68 m – generale 105 km
-
-  196. Al bivio gira a sinistra e segui Via Volturno, SP182
per 516 m – generale 105 km
-
-  197. Al bivio vai a destra e segui Via Volturno, SP182
per 704 m – generale 106 km
-
-  198. Destra su Strada Provinciale 336 Sannitica ex SS 87, SP336-III
per 17 m – generale 106 km
-
-  199. Destra e segui Strada Provinciale 336 Sannitica ex SS 87, SP336-III
per 4,58 km – generale 111 km
-
-  200. dritto su Via Nazionale Sannitica, SP336-III
per 104 m – generale 111 km
-
-  201. All'intersezione leggermente a sinistra e segui Via Nazionale Sannitica, SP336-III.
per 423 m – generale 111 km
-
-  202. Al bivio vai a destra su Strada Provinciale 336 Sannitica ex SS 87, SP336-III
per 4,22 km – generale 115 km
-
-  203. Sinistra e segui Strada Provinciale 336 Sannitica ex SS 87, SP336-III
per 869 m – generale 116 km
-
-  204. All'intersezione Leggermente a destra e segui Strada Provinciale 336 Sannitica ex SS 87, SP336-III.
per 430 m – generale 117 km
-
-  205. Leggermente a destra e segui Strada Provinciale 336 Sannitica ex SS 87, SP336-III
per 244 m – generale 117 km
-
-  206. Al bivio gira a sinistra e segui Strada Provinciale 336 Sannitica ex SS 87, SP336-III
per 2,83 km – generale 120 km



207. Al bivio vai a destra e segui Strada Provinciale 336 Sannitica ex SS 87, SP336-III

per 35 m – generale 120 km



209. Destra su Via Masseria Corte

per 228 m – generale 120 km



210. dritto su Via Laurelli

per 89 m – generale 120 km



211. Destra su Via Progresso

per 148 m – generale 120 km



212. Sinistra su Via Roma

per 376 m – generale 121 km



213. Sinistra su Via Pozzo Nuovo

per 148 m – generale 121 km



214. Sinistra su Via Laurelli

per 122 m – generale 121 km



215. Sinistra su Strada secondaria

per 64 m – generale 121 km