



3ª Randonnée del Folaton 200 km

Km parziali	Direzione		Località	Partenza dalle 07:00 alle 08:00 presso il Bicigrill parco del Sangone via Piossasco angolo via Pergolesi Rivalta di Torino	Km totali	Note
0			Rivalta	in via Piossasco	0,0	
0,9			Rivalta	in viale Vif	0,9	
0,1			Rivalta	2ª uscita	1,0	
0,2			Rivalta	Girare a sx in via L.Einaudi	2,0	
2,7			Rivoli	Alla rotonda dell'ospedale 3ª uscita	4,7	
0,2			Rivoli	Proseguire in direzione Villarbasse Reano	4,9	
0,2			Rivoli	Alla rotonda proseguire dritto 3ª uscita	5,1	
4,4			Villarbasse	Semaforo di Villarbasse dritto verso Reamo	9,5	
1,0			Reano	2ª uscita	10,5	
2,8			Reano	1ª uscita	13,3	
0,1			Reano	A sx in via Maria Vittoria	13,4	
0,0			Reano	seguire la strada fino al semaforo di Buttigliera	13,4	
2,1			Buttigliera	al semaforo girare a sx in direzione Avigliana	15,5	
3,2			Avigliana	alla rotonda a dx 1ª uscita in corso Laghi	18,7	
0,4			Avigliana	A dx in via della Repubblica	19,1	
0,1			Avigliana	proseguire in via Nicol e poi in via Don Balbiano	19,1	
0,8			Avigliana	passare nel sottopasso e prendere a sx in corso Torino	19,9	
0,4			Avigliana	girare a dx in corso Dora	20,3	
0,2			Avigliana	attraversare l'incrocio con il semaforo	20,5	
0,9			Avigliana	attraversato il ponte sulla Dora alla rotona a sx direzione Susa	21,4	
4,1			Villardora	1ª uscita per Novaretto	25,5	
3,0			Caprie	seguire la strada fino a Caprie e girare a sx	28,5	
0,9			Caprie	procedere su questa strada fino al Centro di condove	29,4	
0,1			Condove	Attenzione alla curva cieca e pericolosa dopo la cava di pietre	29,5	
1,3			Condove	In piazza Martiri della Libertà fontanella acqua	30,8	
0,1			Condove	prendere via Roma poi a sx via Baudichiero e a dx Via 25 Aprile	30,9	
0,8			Condove	Uscire da Condove in direzione Susa e prendere la SS24	31,7	
4,6			Borgone	Proseguire sulla SS24 fino al bivio per Borgone	36,2	
0,8			Borgone	Entrare in Borgone fino in piazza Montabone	37,0	
0,2	?		Borgone	proseguire in via F.Perodo	37,2	













			Borgone	girare a sx e subito a dx in via Mario Tacca	37,3	
2,2			S.Didero	proseguire lungo questa strada per San Didero fino al km	39,5	
0,0			S.Didero	qui girare a dx in via Maometto in leggera pendenza ed entrare in paese	39,5	
0,2			S.Didero	dopo il lastricato a sx in via Roma	39,7	
1,5			Bruzolo	Proseguire lungo via Roma/via S.Didero fino a Bruzolo	41,2	
0,4			?	a dx in via C.Emanuele I	41,6	
0,4			?	a sx in via dei Mille	42,0	
0,4			?	a dx su SP203	42,4	
			Susa	Girare a sx in via E.O. Pistoletto	52,9	
10,7		?	Susa	seguire fino a via Donatori sangue 21 presso il bar "sorriso"	53,1	
1° CONTROLLO dalle 08:55 alle 11 30			Qui controllo presso il Bar Sorriso della Coop per 100/200 rivolgersi al gestore		53,1	
			Susa	Ritornare sulla SS 25 e proseguire in direzione Susa	53,7	
			Susa	poco dopo girare a dx in c.so L. Couvert		
			Susa	proseguire in questa via tenendo la dx	54,01	
2,79			Venaus	successivamente Via Mompantero fino a Fr.Trinità e San Guseppe	56,8	
0,1			Venaus	proseguire in dir.Novalesa	56,9	
5,8			Novalesa	prendere a sx in via Campo della Vigna e proseguire per 7 Km	62,7	
			Moncenisio	seguì strada in direzione comune di Moncenisio		salita 9%
			Moncenisio	seguì strada in direzione comune di Moncenisio		
			Moncenisio	seguì strada in direzione comune di Moncenisio		
			Moncenisio	seguì strada in direzione comune di Moncenisio		
2° CONTROLLO dalle 09:30 alle 12:40			Qui controllo e ristoro		69,7	
7			Barcenisio	Proseguire in direzione SS25 del Moncenisio	69,7	

3ª Randonnée del Folaton 200 km

5			?	Imboccare la statale in discesa in direzione Susa	74,7	
0			?	prestare attenzione strada molto trafficata	74,7	
11,8			Susa	Arrivati a Susa al 1° semaforo sempre dritto in direzione Torino	86,5	
8,1			Susa	Attraversare il centro e dirigersi fino all'inizio di Bussoleno	94,6	

8,1			Bussoleno	Girare a dx e dopo 300mt girare a sx su SS24 in direzione Torino	94,9	
8,4			S.Giorio/villarforch	Girare a dx in dir.Villarforchiardo attraversare il centro e seguire per S.Antonino	103	
0			S.Giorio/villarforch	Girare a dx in via Giacconera e proseguire fino a S.Antonino	103	
4,1			S.Antonino	Qui girare a dx in via Codrei	107,1	
33,3			S.Antonino	e proseguire per B.ta Cresto	108	salita 9%
0,8			S.Antonino	superata quest'ultima girare a sx in via San Rocco	108,8	
0,6			S.Antonino	proseguire in discesa fino a Vaie	109,4	
0		?	Vaie	prestare attenzione discesa pericolosa	109,4	
1,93			Vaie	Arrivati in fondo girare a dx in via Roma direzione Torino	111,33	
2,87			Ch.San Michele	proseguire per la ciclostrada fino al Bicigrill	114,2	
3° CONTROLLO dalle 11:00 alle 15:40			Presso il Bicigrill ristoro e controllo per 100/200 rivolgersi al gestore del Bar		114,2	
8,3			S.Ambrogio	procedere su questa strada fino al bivio dei due laghi di Avigiana	122,5	
0,6			Avigliana	girare a sx e alla rotonda prendere la 2ª uscita direzione Trana	123,1	
2,8			Trana	al semaforo tenere la dx e proseguire in direzione Sangano	125,9	
5			Bruino	alla seconda rotonda della doppia rotonda 1ª uscita dir. Piossasco	130,9	
0,4			Piossasco	alla prima rotonda proseguire sulla ciclostrada	131,3	
4,3			Piossasco	Attraversare Piossasco e prendere la circonvallazione in dir.Pinerolo	135,6	
9,2			Frossasco	Prima della rotonda girare a dx per Frossasco in via del Vallone	144,8	
2,8			Frossasco	attraversare Frossasco e alla rotonda prendere la 4ª uscita Via Roletto	147,6	
1,9			Roletto	seguire fino al centro di Roletto alla rotonda 2ª uscita	149,5	
0,4			Roletto	girare a sx in via Costa	149,9	
1,9			Pinerolo	a Costagrande a sx direzione Pinerolo	151,8	
4° CONTROLLO dalle 12:35 alle 18:15			nei pressi della Basilica di San Maurizio controllo e ristoro		155,2	
4,1			Pinerolo	attraversare Pinerolo da via Martiri XXI direzione Torino SP589	155,9	
1,5			Pinerolo	alla rotonda 2ª uscita e prendere il sottopasso	157,4	
0,6			Pinerolo	proseguire sulla ciclostrada in direzione Torino 2ª uscita	158,00	
6,6			Piscina	proseguire su questa str.fino a Piscina	164,6	
0			Piscina	qui girare a sx in via Umberto I°	164,6	
4,3			Piscina	proseguire dritto in via della Rimembranza fino a Loc. Bivio	168,9	
0,2			Cumiana	1ªRotonda e 1ªuscita 2ªrotonda e 3ªuscita dir.Cumiana	169,1	
4,1			Cumiana	Attraversare il centro di Cumiana e prendere via Chisola	173,2	
1,9			Cumiana	in fondo a via Chisola alla rotonda prendere la 3ª uscita per Allivellatori	175,1	

1,6			Allivellatori	giunti alla borgata girare a dx in str. Allivellatori	176,7	
2,8			Piosasco	Proseguire sempre dritto fino a incrocio con SP 193 via Alpi Cozie	179,5	
0			Piosasco	girare a sx in via Alpi Cozie	179,5	
1,9			Piosasco	alla rotonda prendere la 3ª dir.Piosasco	181,4	
0,4			Piosasco	alla rotonda prendere la 2ª dir.Piosasco centro	181,8	
2,3			Piosasco	alla rotonda prendere la 3ª uscita dir.Bruino	184,1	
0,4			Piosasco	al semaforo girare a dx in via Rivalta	184,5	
2,6			Rivalta	Proseguire in questa strada fino a Cerrina e poi Prabernasca	187,1	
1			Rivalta	alla rotonda prendere la 2ª uscita	188,1	
1			RIVALTA	ARRIVO Controllo dalle 13:20 alle 20:40	189,1	

Arrivo max alle ore 21:30

EMERGENZA 112

INFO: Enzo 3402684627; Luca 3393800350:

Stefano 3387710508

Comunicare eventuale ritiro via sms/whatsapp indicando nome e cognome al 3402684627