








































RANDONNE DEI TRE LAGHI 2022 - Percorso 200 km- Dislivello 2900 metri

Km Parziali	Direzione	Località	Indicazioni	Km totali	Indicazioni/pericoli	Salita altimetria
0	Partenza	Pallanza	Davanti al comune lungolago	0	Ore 7.00-8.00	
2.300		Pallanza	Proseguì diritto fino al semaforo	2.300		
2.300		Suna	Al semaforo a sinistra seguendo la statale	2.300	Attenzioni lavori in corso	
2.800		Fondotoce	Alla rotonda, sinistra 2^ uscita direzione Feriolo	5.100		
2.900		Feriolo	Alla rotonda, diritto 2^ uscita direzione Baveno	8		
1.72		Baveno	Alla rotonda Conad proseguì diritto	9.72		
1		Baveno	Alla rotonda diritto 2^ uscita direzione Stresa	10.700	Supermercato savoini	
3.400		Stresa	Al semaforo diritto	14.100	Hotel della torre	
1,3		Stresa	Al semaforo diritto	15.400		
5.800		Belgirate	Proseguire sempre diritto direzione Arona	21.200		
0,9		Lesa	Proseguire diritto direzione Arona	22.100	Attenzione lavori in corso	
1.500		Lesa	Al semaforo diritto	23.600	Strada dissestata	
3,5		Meina	Proseguire sempre diritto	27.100		
1		Meina	Proseguire sulla strada	28.100	Attenzione curva pericolosa	
3		Arona	Al semaforo diritto	31.100	Lavori in corso	
0,3		Arona	Dopo lavori, svoltare a sinistra	31,4		
1		Arona	Alla rotonda diritto	32,4		
0,4		Arona	Alla rotonda diritto	32,6		
1,1		Arona	Alla rotonda destra	33,7		
0,8		Arona	Alla rotonda diritto	34,5		
0,5		Arona	Alla rotonda sinistra	35		
0,2		Arona	Alla rotonda diritto	35.200		
0,3		Arona	Alla rotonda diritto	35,5		
0,2		Arona	Alla rotonda sinistra	35,7	inizio salita	5% / 7%
0,1		Arona	100 metri sinistra seguire la strada	35,8		
1,6		Arona	Statua San Carlo, controllo poi proseguire diritto	37,4	QR CONTROLLO Piazzale monte San Carlo via Verbania n 7	
0,5		Arona	Svoltare a sinistra, direzione Montrigiasco	37,9	inizio salita 4,700 km	7% / 10%
1,2		Montrigiasco	All'incrocio diritto direzione montrigiasco	39,1		
0,7		Montrigiasco	all'incrocio a destra direzione Alto Vergante	39,8		
0,5		Montrigiasco	Sempre diritto inizio discesa	40,3	Attenzione curve pericolose	
1,4		Ghevio	Svoltare a destra direzione colazza Pisano	41,7		
0,3		Ghevio	Proseguire diritto direzione colazza	42		
1		Colazza	Proseguire diritto direzione massino visconti	43		
2		Nebbiuno	Al semaforo proseguire diritto	45		
0,3		Nebbiuno	Al semaforo proseguire diritto	45,3		
1,7		Massino	Al semaforo proseguire diritto	47	FONTANA PARCHEGGIO A SINISTRA	
0,4		Massino	All'incrocio destra, subito a sinistra direzione brovello carpugnino	47,4		
4,1		Brovello	Proseguire diritto	51,5	Restringimento carreggiata	
0,8		Brovello	Alla rotonda sinistra direzione Gignese	52,3		
0,8		Brovello	All'incrocio sinistra direzione Gignese	53,1	inizio salita 2,800 Km	5% / 7%
1,5		Vezzo	Al semaforo diritto	54,6	Salita	5% / 7%
1		Gignese	All'incrocio diritto	55,6	Salita	5% / 7%
1,8		Gignese	Al semaforo diritto	57,4	Salita	4% / 5%
0,3		Gignese	Dopo controllo diritto	57,7	QR CONTROLLO/RISTORO Piazza Marconi, scuole elementari Via 2 riviere	
1,1		Gignese	Passato Gignese, proseguire diritto	58,8	inizio discesa pericolosa	13 km
5		Colazza	Sinistra direzione Armeno	63,8	Discesa	
4,4		Armeno	Destra direzione lago d'orta	68,2	Discesa	
1,4		Carcegna	Proseguire diritto	69,6	Attenzione strada dissestata	
1,7		Legro	All'incrocio destra direzione Orta San Giulio	71,3		
0,7		Orta S.Giulio	Alla rotonda sinistra 3^ uscita	72		
6,1		Gozzano	Alla rotonda destra 1^ uscita direzione San Maurizio	78,1		
0,6		Gozzano	Alla rotonda diritto 1^ uscita	78,7		
0,5		Gozzano	Alla rotonda destra direzione San Maurizio d'opaglio	79,2		
2,1		San Maurizio	Alla rotonda diritto	81,3		

1,3		San Maurizio	Al semaforo dritto	82,6		
0,3		San Maurizio	Alla rotonda dritto	82,9	Attenzione porfido	
1		San Maurizio	Alla rotonda sinistra 2^ uscita direzione omegna	83,9		
1,5		Alzo	All'incrocio a sinistra	85,4		
6,2		Cesara	Sempre dritto	91,6	FONTANA SULLA SINISTRA	
3,7		Omegna	proseguire	95,3	Attenzione curva pericolosa	
0,9		Omegna	Alla rotonda a destra 1^ uscita	96,2		
1,4		Omegna	Centro abitato costeggiare il lago girare a destra	97,6	Attenzione porfido e tombini	
0,4		Omegna	Proseguire,dopo ospedale all'incrocio a sinistra	98		
0,3		Omegna	All'incrocio a destra, direzione Gravellona Toce	98,3		
0,3		Omegna	Al semaforo destra direzione Gravellona Toce	98,6		
0,7		Omegna	Alla rotonda dritto,2^ uscita	99,3		
1,1		Crusinallo	Al semaforo dritto	100,4	Attenzione tombini	
1		Casale corte cerro	Alla rotonda dritto,2^ uscita	101,4		
0,9		Gabbio	Alla rotonda dritto 2^ uscita	102,3		
1,5		Gravellona	Alla rotonda sinistra 3^ uscita	103,8		
0,9		Gravellona	Alla rotonda dritto,2^ uscita direzione ornavasso	104,7		
3		Ornavasso	Al semaforo sinistra, superare il paese	107,7		
6,1		Migiandone	Dopo passaggio a livello, alla rotonda destra	113,8		
3,4		Albo	All'incrocio sinistra, sottopasso	117,2		
2,8		Candoglia	Dritto direzione Mergozzo	120	QR CONTROLLO/RISTORO GELATERIA AURORA via Giusto cominazzini n1 0323/880112	
2,3		Mergozzo	All'incrocio dritto,ingresso a Mergozzo	122,3		
4,4		Fondotoce	All'incrocio sinistra direzione Bieno	126,7	Inizio salita	5% / 7%
2,3		Bieno	Al semaforo dritto	129	Inizio discesa	
3,4		Trobaso	Alla rotonda dritto 1^ uscita	132,4		
0,3		Trobaso	Alla rotonda sinistra 3^ uscita direzione miazzina	132,7		
0,5		Trobaso	All'incrocio destra	133,2		
0,3		Trobaso	Alla rotonda sinistra	133,5		
0,4		Trobaso	Dopo ponte subito a sinistra salita LE MOTTE	133,9	Inizio salita, circa 20 Km	5% / 17%
2		Vignone	All'incrocio a sinistra	135,9	Salita	5% / 8%
1,3		Vignone	All'incrocio a sinistra direzione PREMENO / BEE	137,2	Salita	5% / 7%
1,4		Bee	Proseguire dritto	138,6	Salita	5% / 7%
3,1		Premeno	Alla rotonda sinistra, direzione Pian Cavallo	141,7	FONTANA SULLA DESTRA, fermata autobus	
3		Pian di sole	Dalla piazza destra, direzione Pian Cavallo	144,7		
2		Pian di sole	Dopo piazza dritto alla fontana	146,7	QR CONTROLLO / RISTORO Via Fra Ginepro	
5,7		Pian Cavallo	All'incrocio dritto, direzione Trarego	152,4	TERRAZZA BELVEDERE	
20		Cannero	All'incrocio a destra direzione verbania statale lago	172,4		
13,1		Intra	Alla rotonda dritto	185,5		
0,5		Intra	Alla rotonda dritto	186		
1		Intra	All'incrocio dopo semaforo a sinistra	187		
1,5		Pallanza	All'incrocio sinistra, passare dalla partenza	188,5		
1		Pallanza	All'incrocio a destra	189,5		
0,4		Pallanza	Alla rotonda sinistra	189,9		
0,05		Pallanza	Dopo rotonda 1^ destra	189,95		
0,05		Pallanza	ARRIVO	190	QR CONTROLLO / RISTORO RISTORANTE SOCIALE LA GATTABUIA via Giuseppe Mazzini n 19 0323/556090	
	EMERGENZE	112	INFO E COMUNICAZIONE DI EVENTUALE RITIRO,VIA SMS,INDICANDO NOME COGNOME		MARIO 345 5951875	