
















































































































in caso di ritiro dalla randonnee sei pregato di chiamare Luciano CEL 340 89 20 839

Controllo N° 1 - ZIBIDO S. GIACOMO - CHRISTIAN CAFE' - Via Longarone 39 - apertura prevista dalle ore 06:00 alle ore 18:00 - (a discrezione del titolare è possibile il posticipo dell'ora di apertura se divenza zona gialla COVID) - il QR CODE si trova su una delle vetrine del bar

alt.	parz	tot.	LOCALITA'			direzione	INDICAZIONI
		0,0	ZIBIDO SAN GIACOMO - Via Longarone - uscita parcheggio			Via Longarone	fino al 1° incrocio che precede il cavalcavia A7
	0,2	0,2	incrocio cavalcavia A7			via Zibido	ATTENZIONE - svoltare a destra su via Zibido - non salire sul cavalcavia -
	0,5	0,7	CASCINA FEMEGRO - incrocio			strada comunale	continuare fino al ponte sul Naviglio Pavese
	0,7	1,4	MOIRAGO - ponte sul Naviglio Pavese			Alzaia Naviglio Pavese	ATTENZIONE - ciclopedonale fino località BADILE - semaforo ponte sul Naviglio Pavese
	1,9	3,3	BADILE - ponte attraversamento Naviglio Pavese - semaforo	 		S.S. 35 - SP 105	ATTENZIONE!! SEMAFORO - a sinistra per 80 mt. su S.S. 35 - poi subito a destra invertendo direzione di marcia SU sp 105
	3,2	6,5	LACCHIARELLA - rotatoria incrocio SP 105 - SP 40			Lacchiarella centro	2^ uscita - avanti 100 mt fino alla rotatoria incrocio via Mameli
	0,1	6,6	rotatoria incrocio via Mameli			GIUSSAGO	3^ uscita - via Mameli - poi indicazioni CERTOSA
	5,3	11,9	GIUSSAGO - rotatoria inizio paese			CERTOSA DI PAVIA	2^ uscita verso centro - poi seguire indicazioni CERTOSA
	3,9	15,8	CERTOSA di Pavia -			BORGARELLO	SP 10 fino incrocio per SAN GENESIO
	0,9	16,7	SP 10 - incrocio per S. Genesio			BORGARELLO	SP 27 - fino al cimitero di Borgarello
	0,9	17,6	Cimitero di Borgarello			BORGARELLO	strada comunale- poi a inizio paese 1^ a SX via Colombo - Via Berlinguer - rotatoria
	1,2	18,8	BORGARELLO - via Berlinguer - rotatoria			Via Matteotti	2^ uscita - strada stretta asfaltata tra campi - in fondo a SX - continua fino a Mirabello di Pavia
	3,7	22,5	località MIRABELLO di Pavia	 		via Mirabello	continuare dritto fino Piazza San Giuseppe
	2,7	25,2	PAVIA - Piazza San Giuseppe			via Folperti	tenere la sinistra - Via A: Folperti - dritto fino al cimitero e al semaforo dopo il passaggio a livello - incrocio con viale Partigiani
	2,2	27,4	incrocio Viale Partigiani	 		v.le Partigiani	fino a rotatoria incrocio Viale Resistenza
	0,4	27,8	rotatoria viale Resistenza			viale Resistenza	3^ uscita- viale Resistenza - lungoticino Sforza fino al semaforo di Ponte Vecchio
	0,4	28,2	lungoticino Sforza semaforo Ponte Vecchio	 		sul ponte	sul ponte vecchio - all'uscita dal ponte tenere la destra fino alla rotatoria innesto SS 35
	1,8	30	innesto SS 35			S.S. 35	3^ uscita su SS 35 - ATTENZIONE !! Avanti per 1 km fino al bivio per San Martino Siccomario
	1,0	31	SS 35 bivio per S.Martino			uscire da SS 35	poi tenere la DX - via Gravellone verso S.Martino Siccomario
	1,5	32,5	SAN MARTINO SICCOMARIO -centro			Via Roma - Via Madonna	dritto fino innesto SS 35
	1,7	34,2	innesto SS. 35			S.S. 35	3^ uscita SS. 35 - dritto fino roatoria dopo ponte fiume PO - ATTENZIONE !! Tratti con fondo stradale sconnesso
	6,5	40,7	SS 35 - rotat. dopo ponte sul Po			BASTIDA PANCARANA	3^ uscita - SP 12 - fino a Pancarana - ATTENZIONE !! Tratti con fondo stradale sconnesso
	6,2	46,9	PANCARANA - piazza Unità d'Italia	CONTROLLO N° 2			BAR ATLANTIS - questo tratto di percorso deve essere compiuto in un tempo compreso tra 01:40 e 3:10 ore dall'ora di partenza dal controllo n° 1
	3,4	50,3	CERVESINA - incrocio a fine ponte	 		VOGHERA	SP 99 - fino alla rotatoria dopo il sottopasso tangenzia Voghera

	7,4	57,7	VOGHERA - 1^ rotatoria dopo sottopasso tangenziale			via Oriolo	2^ uscita - alle rotatoria successiva diritto 2^ uscita imboccare il sottopasso FS - salire fino al semaforo
	0,6	58,3	semaforo incrocio salita sottopasso			Via Giovanni XXIII	continuare fino al 2^ semaforo incrocio via Kennedy/Rosselli
	0,7	59,0	incr. Kennedy/Rosselli			GENOVA	Via Rosselli - fino alla rotatoria fine via Rosselli
	1,0	60,0	rotat. fine via Rosselli			Via Cattaneo	2^ uscita - continuare su strada strada Valle - poi indicazioni per Casalnoceto fino innesto SP 69
	9,4	69,4	CASALNOCETO innesto SP 69 - (cimitero)			SP. 69	poi tenere la destra verso Casalnoceto centro paese
160	0,5	69,9	CASALNOCETO - centro paese - inizio salita - media 4,4% con tratti 7%			POZZOLGROPPO	poi svoltare a sinistra e seguire indicazioni per POZZOLGROPPO su SP 103 - sp 104 fino località SAN LORENZO
435	6,3	76,2	SAN LORENZO - incrocio			sp 104	continuare fino incrocio Per MONTEMARZINO
	0,7	76,9	SP 104 incroio MONTENARZINO fine salita			ZEBEDASSI	strada comunale - ATTENZIONE ! DISCESA CON TRATTI DISSESTATI
	4,0	80,9	località TORRINO - innesto SP 100			SP 100	su SP 100 per 1,0 km fino incrocio per CASASCO
	1,0	81,9	SP 100 incr. Per CASASCO - inizio salita			CASASCO	su SP 118 fino a CASASCO . Incrocio per Garbagna
	2,8	84,7	CASASCO - fine salita . Incrocio Garbagna/Polverola			GARBAGNA	continuare su SP 118 fino incrocio innesto su SP 120 - fine discesa
	2,2	86,9	Incrocio innesto SP 120			SP 120	fino località PALAZZO
	3,1	90,0	PALAZZO - Innesto SP 127 - inizio salita			MONTEBELLO	su SP 127 - fino incrocio a fine paese - innesto su SP 125
	2,3	92,3	MONTEBELLO - incrocio SP 125 - fine salita			SP 125	su SP 125 fino al bivio per APRICELLA - cabina elettrica sulla sinistra
275	1,3	93,6	SP 125 bivio per APRICELLA - cabina elettrica			APRICELLA	ATTENZIONE - fondo leggermente dissestato anche in discesa - continuare fino innesto SP 130
200	2,0	95,6	INNESTO sp 130 - inizio salita pend media 3,5% -			SP 130	SP 130 - seguire indicazioni per COSTA VESCOVATO
360	3,8	99,4	COSTA VESCOVATO - incrocio per Castellania Coppi - fine salita			CASTELLANIA	su strada comunale per Castellania Coppi
380	1,8	101,2	CASTELLANIA COPPI Parcheggio - bici commemorativa Giro d'Italia 2019	CONTROLLO N° 3			GAZEBO ALLESTITO NEL PARCHEGGIO - questo tratto di percorso deve essere compiuto in un tempo compreso tra 01:55 e 3:40 ore dall'ora di partenza dal controllo n° 2
	4,3	103,7	CAREZZANO SUPERIORE			SPINETO SCRIV	su SP 134 fino a Paderna
	1,5	105,2	PADERNA - centro paese			SPINETO SCRIV	continuare su SP 134 fino a Spineto Scrivia
	2,8	108,0	SPINETO SCRIVIA - centro paese			SP. 134	continuare fino bivio per CARBONARA SCRIVIA
	0,7	108,7	bivio per CARBONARA SCRIVIA			CARBONARA S.	ATTENZIONE - cartello sulla destra - strada comunale per Carbonara
170	0,9	109,6	CARBONARA SCRIVIA			VILLAROMAGNANO	su SP 132 fino a Villaromagnano
175	1,4	111,0	VILLAROMAGNANO - centro paese - inizio salita 5,6%			SP 132	fino innesto SP 125
306	2,8	113,8	incrocio innesto SP 125 - fine salita			TORTONA	su SP 125 fino innesto strada Bidolla
	3,2	117,0	SP 125 - incrocio innesto strada Bedolla			BEDOLLA STORTINO	su strada comunale - fino innesto SP 120
	2,3	119,3	fine strada Bedolla -innesto SP120			SP 120	avanti 600 mt fino incrocio VIA NUOVA

	0,7	120,0	SP 120 - incrocio via Nuova			VIGUZZOLO	via Nuova fino semaforo centro paese
130	1,2	121,2	VIGUZZOLO - semaforo			PONTECURONE	SP 98 fino a Pontecurone
105	5,8	127,0	PONTECURONE - 50 mt. prima dell'incrocio fine SP 98			Via Moro	imboccare il sottopasso - risalire tenendo la sinistra e 1^ a destra - via MORO fino in fondo
	0,6	127,6	fine via Moro			Via Togliatti	fino in fondo
	0,1	127,7	fine via Togliatti			Via Emilia	attraversare tutto il paese fino incrocio fine paese - innesto SP 93
	1,2	128,9	innesto SP 93			CASTELNUOVO SCRIVIA	SP 93 - su cavalcavia - avanti per 1,5 km fino incrocio innesto SP 12
	1,3	130,2	incrocio innesto SP 12			CASEI GEROLA	su SP 12 - fino a CASEI GEROLA inizio paese
	3,5	133,7	CASEI GEROLA - inizio paese			VOGHERA	verso torre acquedotto - poi a destra seguire indicazioni Voghera fino rotonda casello autostrada
	1,3	135,0	CASEI GEROLA - rotonda casello			SANNAZZARRO DE BURGONDI	3^ uscita - SP 206 - ATTENZIONE !! - ponte attraversamento fiume Po con fondo in porfido - semaforo regolatore senso di marcia alternato
	10,3	145,3	SANNAZZARRO DE BURGONDI			VIGEVANO	SP 206 fino alla rotonda dopo il 2° sottopasso
	1,4	146,7	rotonda			SCALDASOLE	1^ uscita - SP 206 fino a Scaldasole
85	2,6	149,3	SCALDASOLE piazza Castello	CONTROLLO N° 4			BAR TABACCHI - sulla destra - questo tratto di percorso deve essere compiuto in un tempo compreso tra 01:45 e 3:15 ore dall'ora di partenza dal controllo n° 3
	2,9	149,6	Scaldasole - semaforo			ALAGNA	fino rotonda incrocio SP
		255,0	ALAGNA - centro paese				strada comunale per Garlasco
		158,5	GARLASCO			PAVIA	1^ uscita - via L. da Vinci fino semaforo concessionario auto
		159,5	semaforo concessionario			Via Dorno	fino in fondo
		159,9	fine via Dorno			Via Pavia	avanti 100 mt fino alla 2^ piccola rotonda
		160,0	piccola rotonda			Via Dante Alighieri	3^ uscita - fino alla rotonda dopo passaggio a livello
		160,7	rotonda dopo passaggio livello			stradella Maddalena	1^ uscita - fino rotonda incrocio PAVIA/VIGEVANO
		161,8	GARLASCO - rotonda incrocio Pavia/Vigevano			BEREGUARDO	2^ uscita - SP. 185 - poi seguire indicazioni per Bereguardo
		165,2	PARASACCO - rotonda incrocio per centro paese			BERGUARDO	1^ uscita - Ssp 185
		168,6	ponte di barche sul Ticino			SP 185	ATTENZIONE !! Fondo stradale del ponte in assito - massima prudenza
		172,0	BEREGUARDO - centro paese			SP 526	fino alla rotonda
		172,5	SP 526 - rotonda			TROVO	2^ uscita - SP 22 - fino alla rotonda incrocio per Trovo
		174,0	TROVO - rotonda per centro paese			BATTUDA	2^ uscita - SP 11 fino rotonda inizio paese Casorate Primo
		178,8	CASORATE PRIMO rotat inizio paese			Via A.Santagostino	1^ uscita tenere la destra - attraversare diritto centro paese - fino rotonda cimitero
		180,7	rotonda cimitero			Via Alessandro Santagostino	2^ uscita - SP 163 - poi attraversare Bubbiano (semaforo) - continuare fino a Rosate 1^ rotonda circonvallazione
		183,7	ROSATE rotonda circonvallazione			verso cimitero	1^ uscita - tenere la destra - superare diritto 3 semafori fino rotonda incrocio GAGGIANO/BINASCIO

	185,4	rotatoria incrocio GAGGIANO/BINASCO			GAGGIANO	2^ uscita -SP 30 - avanti 200 mt fino alla rotatoria incrocio per NOVIGLIO
	185,7	rotatoria incrocio per Noviglio			NOVIGLIO	1^ uscita - su SP 203 dir - fino alla rotatoria incrocio per Binasco
	186,1	rotatoria incrocio per Binasco			NOVIGLIO	3^ uscita . Continua SP 203 . Dopo Noviglio avanti fino incrocio per MAIRANO
	189,5	SP 203 - incrocio per MAIRANO			MAIRANO	diritto verso centro paese fino alla chiesa
	189,8	MAIRANO - p.zza chiesa			strada comunale	fino a SAN GIACOMO -
	194,0	SAN GIACOMO - centro paese	 		Via Risorgimento	poi 1^ a sinistra Via Di Vittorio fino incrocio in fondo
	194,2	incrocio via Di Vittorio	 		Via Togliatti	fino alla rotatoria incrocio TREZZANO/MILANO
	195,0	ZIBIDO S.G. - rotatoria incrocio Trezzano/Milano			MILANO	su via Longarone superare diritto rotatorie e cavalcavia autostrada - CHRISTIAN CAFFE'
	197,0	Controllo N° 1 - ZIBIDO S. GIACOMO - CHRISTIAN CAFE' - Via Longarone 39 - FINE RANDONNEE - questo tratto di percorso deve essere compiuto in un tempo compreso tra 01:40 e 03:15 ore dall'ora di partenza del controllo n° 4 -				
L'INTERO PERCORSO DEVE ESSERE CONCLUSO IN UN ARCO DI TEMPO COMPRESO TRA 07:00 e 13:30 ORE CALCOLATO DALL'ORA DI PARTENZA EFFETTIVA REGISTRATA DAL SISTEMA DI RILEVAMENTO ICRON						