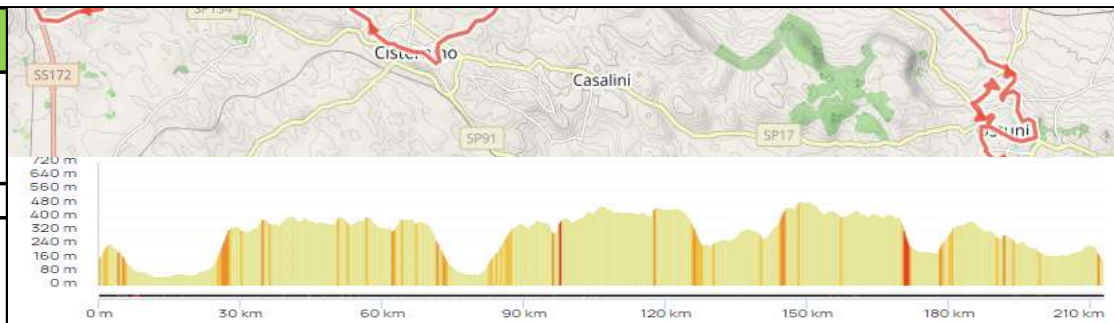









































































































**IV<sup>a</sup> Randonnée della Valle D'Itria**  
**Km 214,0 - Dislivello 2700+ mt**  
**Domenica 22 Settembre 2024**  
**Ostuni - Foro Boario**  
**Partenza ore 07:00 - 09:00**  
**Numeri Utili: Emergenza 112**  
**Vincenzo: +39 333 669 7260**  
**Agostino: +39 338 853 7194**  
**Oronzo: +39 333 854 3059**



LUOGO	km percorso		INDICAZIONI STRADALI			STRADE - NOTE
	parziali	tappa	seg	direzione	segnaletica	
<b>OSTUNI PARTENZA</b>	0,0	0,0			<b>uscita Foro Boario a SX</b> ←	<b>NON DIMENTICARE DI SCANSIONARE IL QR CODE</b>
OSTUNI	0,4	0,4		→	<b>SP 20 - Ostuni</b>	
OSTUNI	0,6	1,0		→	<b>Centro Storico</b>	
OSTUNI	0,2	1,2		→		Salita dei Mondiali di Ciclismo del 1976
OSTUNI	0,8	2,0		←	<b>Viale Pola</b>	<b>ATT. TRAFFICO</b>
OSTUNI	1,3	3,3		←	<b>Centro Storico</b>	
OSTUNI	0,9	4,2		→	<b>Centro Storico - Mare</b>	Tieni la destra
OSTUNI	0,2	4,4		←	<b>Via Vitale</b>	
OSTUNI	0,1	4,5		←	<b>Zona Traffico Limitata</b>	Strada panoramica - Viale Quaranta
OSTUNI	0,6	5,1		→	<b>BA - BR - SP20</b>	
OSTUNI	0,9	6,0		↑	<b>Rosa Marina SP19</b>	
OSTUNI	1,5	7,5		←	<b>C.da Spagnulo</b>	Strada Dissestata <b>ATT. TRAFFICO</b>
MONTALBANO	10,5	18,0		↑	<b>Incrocio pericoloso</b>	<b>ATT. TRAFFICO</b>
POZZO GUACITO	2,8	20,8		←	<b>Fasano - Cisternino</b>	
POZZO GUACITO	1,4	22,2		←	<b>Cisternino</b>	
POZZO GUACITO	0,4	22,6		→	<b>Cisternino</b>	
CISTERNINO	5,9	28,5		←	<b>Cisternino</b>	
CISTERNINO	0,5	29,0		←	Hotel lo Smeraldo - C.da Monte	Attenzione all'attraversamento
CISTERNINO	2,7	31,7		→	<b>Cisternino</b>	
CISTERNINO	2,3	34,0		↑		
CISTERNINO	0,1	34,1		←	<b>Municipio - Centro Storico</b>	Tieni la sinistra
CISTERNINO	0,4	34,5		→	<b>Centro Storico - Locorotondo</b>	
CISTERNINO	0,9	35,4		→	<b>Masseria Montanaro</b>	tieni la destra
CISTERNINO	3,8	39,2		→	<b>C.da Marinelli</b>	
<b>CONTRADA MARINELLI</b>	0,9	40,1			<b>CHECKPOINT 1</b> (08:20-11:40) sulla destra nel piazzale	<b>NON DIMENTICARE DI SCANSIONARE IL QR CODE</b>
CONTRADA NEGLIA	4,4	44,5		←		
LOCOROTONDO	3,5	48,0		←	<b>Martina Franca</b>	2 <sup>a</sup> Uscita
LOCOROTONDO	0,5	48,5		↑	<b>Martina Franca</b>	2 <sup>a</sup> Uscita
LOCOROTONDO	1,8	50,3		→	<b>Locorotondo</b>	1 <sup>a</sup> Uscita <b>ATT. TRAFFICO</b>
LOCOROTONDO	0,7	51,0		→	<b>Centro Storico</b>	
LOCOROTONDO	0,8	51,8		←	<b>Alberobello</b>	
LOCOROTONDO	0,4	52,2		→	<b>Fasano</b>	
LOCOROTONDO	0,8	53,0		↑		
LOCOROTONDO	0,1	53,1		←	<b>Alberobello</b>	
LOCOROTONDO	0,2	53,3		→		1 <sup>a</sup> Uscita
LOCOROTONDO	0,2	53,5		←		tieni la sinistra
LOCOROTONDO	0,5	54,0		←		tieni la sinistra
C.da S. MARCO	4,3	58,3		←	<b>San Marco - Farmacia</b>	tieni la sinistra
COREGGIA	3,2	61,5		→	<b>Alberobello - Fasano</b>	
COREGGIA	0,6	62,1		→	<b>Fasano</b>	<b>DISCESA PERICOLOSA</b> Strada Dissestata
COREGGIA	1,4	63,5		←	<b>Monopoli - Putignano</b>	<b>ATT. INCROCIO</b> <b>ATT. TRAFFICO</b>
CANALE DI PIRRO	0,7	64,2		→	<b>Trulli Panoramici</b>	
S. LUCIA	3,4	67,6		→ poi ←	Impalata - Tortorella	Svolta a Dx e poi dopo 50mt a Sx
TORTORELLA	2,1	69,7		→		
IMPALATA	0,3	70,0		←	<b>Bari - Brindisi - L'Assunta</b>	Svolta a Sx <b>ATT. TRAFFICO</b>

C.da VAGONE	5,2	75,2			<b>CHECKPOINT 2</b> (09:30-14:00) Sulla rotonda a destra	<b>NON DIMENTICARE DI SCANSIONARE IL QR CODE</b>
C.da VAGONE	0,0	75,2			C.da Conchia - Cristo delle Zolle	2ª Uscita
C.da CRISTO delle ZOLLE	4,8	80,0			<del>C.da Cristo delle Zolle</del>	Svolta a Sx
SANTA TERESA	2,3	82,3			<b>Alberobello - Impalata</b>	<b>ATTENZIONE INCROCIO PERICOLOSO !!!</b>
IMPALATA	4,6	86,9				<b>ATTENZIONE SVOLTA A SX PERICOLOSA !!!</b>
IMPALATA	1,2	88,1				Tieni la Sx
IMPALATA	0,4	88,5				Svolta a Sx
IMPALATA	0,2	88,7				Svolta a Sx
LOGGIA DI PILATO	1,4	90,1			<b>Alberobello</b>	
LOGGIA DI PILATO	2,1	92,2			<b>Alberobello</b>	3ª Uscita <b>ATT. TRAFFICO</b>
ALBEROBELLO	5,8	98,0			<b>Alberobello</b>	2ª Uscita <b>ATT.INCROCIO</b>
ALBEROBELLO	4,6	102,6			<b>Alberobello</b>	<b>ATT.INCROCIO</b> <b>ATT. TRAFFICO</b>
ALBEROBELLO	0,2	102,8			<b>Taranto - Martina F.</b>	4ª Uscita <b>ATT.INCROCIO</b> <b>ATT. TRAFFICO</b>
ALBEROBELLO	1,2	104,0			<b>Trulli di Alberobello - Camping</b>	Tieni la Dx
ALBEROBELLO	0,2	104,2			<b>Noci</b>	2ª Uscita
ALBEROBELLO	1,0	105,2			<b>P Parcheggio</b> 	1ª Uscita
ALBEROBELLO	0,1	105,3			<b>P Parcheggio</b> 	Tieni la Sx
<b>ALBEROBELLO</b>	<b>0,2</b>	<b>105,5</b>			<b>CHECKPOINT 3 -</b> (10:30 - 16:00) Sulla piazzetta	<b>NON DIMENTICARE DI SCANSIONARE IL QR CODE</b>
ALBEROBELLO	0,0	105,5			<b>Via Cadore</b>	A Dx costeggiando il Parco
ALBEROBELLO	0,2	105,7			<b>Altre direzioni</b>	
ALBEROBELLO	0,2	105,9			<b>Bari - Taranto - Tutte le direzioni</b>	
ALBEROBELLO	0,3	106,2			<b>Noci</b>	<b>ATT. TRAFFICO</b>
ALBEROBELLO	0,3	106,5			<b>Zona Industriale</b>	2ª Uscita <b>Strada Dissestata</b>
MASSERIA MONACI	11,0	117,5			<b>Massafra - Mottola</b>	
INCROCIO SP41/SP53	4,4	121,9			<b>Massafra</b>	<b>ATTENZIONE INCROCIO PERICOLOSO</b>
<b>INCROCIO SP41/SP32</b>	<b>7,3</b>	<b>129,2</b>			<b>CHECKPOINT 4 -</b> (11:15 - 17:40)	<b>NON DIMENTICARE DI SCANSIONARE IL QR CODE</b>
INNESTO SU SP581	1,8	131,0			<b>Martina Franca</b>	<b>ATTENZIONE INCROCIO PERICOLOSO</b> <b>ATTENZIONE AL TRAFFICO</b>
CRISPIANO	6,2	137,2			<b>P Pentima Rossa</b>	Svolta a destra
CRISPIANO	5,2	142,4			<b>Attraversamento binari</b>	Svolta a Sinistra
CRISPIANO	0,1	142,5			<b>Attraversamento binari</b>	
MARTINA FRANCA	7,3	149,8			<b>Il Vignaletto Agriturismo</b>	Svolta a Destra <b>ATT.INCROCIO</b>
MARTINA FRANCA	3,5	153,3			<b>Martina Franca</b>	Svolta a Sinistra <b>ATT.INCROCIO</b>
MARTINA FRANCA	6,2	159,5			<b>Taranto - Brindisi</b>	Svolta a Destra <b>ATT.INCROCIO</b>
MARTINA FRANCA	0,1	159,6			<b>Taranto - Brindisi - Bari</b>	Svolta a Destra <b>ATT.INCROCIO</b>
MARTINA FRANCA	0,4	160,0			<b>Taranto</b>	<b>ATT. TRAFFICO</b>
MARTINA FRANCA	0,2	160,2			<b>Taranto</b>	svolta a dx e poi tieni la sx <b>ATT. TRAFFICO</b>
MARTINA FRANCA	0,1	160,3			<b>Fasano - Ostuni</b>	<b>ATT.INCROCIO</b>
MARTINA FRANCA	0,3	160,6			<b>Bari - Brindisi - Ostuni</b>	3ª Uscita <b>ATT. TRAFFICO</b>
MARTINA FRANCA	0,3	160,9			<b>Guardia di Finanza</b>	1ª Uscita
<b>MARTINA FRANCA</b>	<b>0,2</b>	<b>161,1</b>			<b>CHECKPOINT 5</b> (12:20 - 19:45) Sulla piazzetta della Chiesa	<b>NON DIMENTICARE DI SCANSIONARE IL QR CODE</b>
MARTINA FRANCA	0,1	161,2			<b>Via Monti del Duca - SP68</b>	Tieni la destra
MARTINA FRANCA	1,1	162,3			<b>Strada Pasqualone</b>	<b>ATTENZIONE ALL'ATTRAVERSAMENTO !</b>
MARTINA FRANCA	5,2	167,5			<b>Grottaglie</b>	
MARTINA FRANCA	1,8	169,3				Mantieni la Destra
MONTI DEL DUCA	1,5	170,8				<b>ATTENZIONE DISCESA PERICOLOSA !</b>
INNESTO SU SP72	3,5	174,3			<b>Grottaglie - Villa Castelli</b>	<b>ATTENZIONE INCROCIO PERICOLOSO !</b>
<b>GROTTAGLIE</b>	<b>4,6</b>	<b>178,9</b>			<b>CHECKPOINT 6</b> (13:00-20:55)	<b>NON DIMENTICARE DI SCANSIONARE IL QR CODE</b>
GROTTAGLIE	4,6	178,9			<b>Villa Castelli</b>	<b>ATTENZIONE INCROCIO PERICOLOSO !</b>
VILLA CASTELLI	5,6	184,5			<b>Martina Franca</b>	<b>ATTENZIONE INCROCIO PERICOLOSO !</b>
CEGLIE MESSAPICA	1,1	185,6			<b>Ceglie Messapica</b>	 50mt piu' avanti.

CEGLIE MESSAPICA	7,6	193,2		→	<b>Villa Castelli - Taranto</b>	
CEGLIE MESSAPICA	1,0	194,2		←	<b>Centro</b>	
CEGLIE MESSAPICA	0,4	194,6		→	<b>Brindisi - Ostuni - S.Vito</b>	1^ Uscita
CEGLIE MESSAPICA	0,7	195,3		↑	<b>Ostuni - S.Vito</b>	Dritto
CEGLIE MESSAPICA	0,4	195,7		→	<b>S.Vito dei Normanni</b>	1^ Uscita
CEGLIE MESSAPICA	0,3	196,0		←	<b>C.da Turco - Camarda</b>	<b>ATTENZIONE ALL'ATTRAVERSAMENTO !</b>
CEGLIE MESSAPICA	0,2	196,2		→		Tieni la destra <b>Strada Dissestata</b>
CEGLIE MESSAPICA	1,1	197,3		→	<b>Masseria Camarda</b>	
CEGLIE MESSAPICA	2,6	199,9		←		svolta a sinistra
CEGLIE MESSAPICA	1,4	201,3		←		svolta a sinistra
OSTUNI	1,3	202,6		←	<b>C.da Boccadoro</b>	Tieni la sinistra
OSTUNI	1,2	203,8		←	<b>SP28 Francavilla - Ostuni</b>	<b>ATTENZIONE ALL'ATTRAVERSAMENTO !</b>
OSTUNI	6,9	210,7		→	<b>Centro</b>	1^ Uscita
OSTUNI	0,1	210,8		←	<b>Bari - Fasano - Cisternino</b>	3^ Uscita
OSTUNI	1,1	211,9		→	<b>Bari - Fasano</b>	1^ Uscita
OSTUNI	0,2	212,1		←	<b>Bari - Fasano</b>	2^ Uscita - <b>ATTENZIONE DISCESA PERICOLOSA</b>
OSTUNI	0,8	212,9		←	<b>Bari - Fasano</b>	svolta a sinistra
OSTUNI	0,2	213,1		→	<b>Villanova</b>	1^ Uscita
OSTUNI	0,5	213,6		←	<b>Centro</b> <b>Via P. Orlando</b>	2^ Uscita
<b>OSTUNI ARRIVO</b>	0,4	214,0			<b>Area Foro Boario a DX</b> (14:10 - 21:30)	<b>NON DIMENTICARE DI SCANSIONARE IL QR CODE</b>