































PARTENZA: GENOVA QUARTO via Carrara - Istit. Don Bosco Ore 7:30

km parz	direzione		località	indicazioni	km tot	
0			Genova	Ospedale S.Martino, Centro	0	
				in Corso Europa	0	
1,5			Genova	Bavari, S. Desiderio, in via Timavo	1,5	
6,4			Bavari		7,9	
0,2			Bavari	in V. San Colombano	8,1	
1,5			Fontanegli	in via Giovanni da Verazzano	9,6	
				Attenzione discesa pericolosa !!!!		
2,3			Struppa	Piacenza, in via di Sponda Nuova	11,9	
1,7				Davagna	13,6	
4,5			Dercogna	Passo della Scoffera	18,1	
7			Davagna	Passo della Scoffera	25,1	
4,9			Passo della Scoffera	Piacenza	30	
1,2				Seguire S.P.62 NO bivio a destra indicaz. Torrighia, Busalla	31,2	
0,4				Obbi, Cavorsi, Casaleggio	31,6	
8,4			Torrighia	in via Roma	40	
				Piazza Aldo Castaldi		
				in via Ponte Vecchio		
				in via Ponte Nuovo		
0,35			Torrighia - CONTROLLO - piazza S.Erasmo - "Bar Gelateria Aldo " ore 9:00 - 11:30			40,35
1,05			Torrighia	Laccio , Marzano	41,4	
0,8			Torrighia	Continuare suS.P. 62 NO a destra per Marzano	42,2	
3			Laccio	Busalla ,Casella, Montoggio	45,2	
22,1			Busalla	Centro , Milano	67,3	
0,5			Busalla	Centro, Milano, Serravalle	67,8	
0,2			Busalla	Ronco Scrivia	68	
			Busalla	Milano, Ronco Scrivia, Isola del Cantone		
2,4			Borgo Fornari	Voltaggio , Castagnola	70,4	
5,2			Castgnola	Voltaggio	75,6	
0,4			Piano dei Grilli - CONTROLLO – Bar" Pian dei Grilli" Ore10:10 - 13:30			76
4,6			Voltaggio	Centro, Carabinieri	80,6	
			Voltaggio	in Via C.Anfosso,Via S.G.B. de Rossi, Via Ruzza, Via Roma		
1			Voltaggio	Capanne di Marcarolo	81,6	
4,9			Cappelletta	Capanne di Marcarolo	86,5	
				Attenzione discesa pericolosa !!!!		
5			Guado		91,5	
			Sacrario Martiri della Benedicta			
5,6			Capanne di Marcarolo	San Damiano – SP321	97,1	
0,3			Capanne di Marcarolo	Campo Ligure	97,4	

9,1			Campo Ligure	Genova, Ovada	106,5
0,6			Campo Ligure	Ovada, Genova	107,1
0,2			Campo Ligure	Ovada	107,3
5			Rossiglione	Continuare su S.P.456 del Turchino NO rossiglione Inf.	112,3
0,6			Rossiglione	Tiglieto, Alberola, Sassello	112,9
8			Fine Salita		120,9
1,5			Tiglieto - CONTROLLO – Bar "La Tavernetta " Ore 11:40 - 16:10		122,4
1			Tiglieto		123,4
1,9				Sassello, Urbe	125,3
6,8			S.Pietro d'Olba	Passo del Faiallo, Vara Sup., Vara Inf.	132,1
11,7			Passo del Faiallo		143,8
10,2			Passo del Turchino - CONTROLLO – Bar "Da Mario "Ore 12:40 -18:45		154
			Passo del Turchino	Genova Voltri	
11,9			Genova Voltri	Centro 	165,9
1,6			Genova Prà	Centro 	167,5
3			Genova Pegli	Centro 	170,5
3			Genova Sestri Ponente	Centro 	173,5
2				Proseguire su via Cornigliano NO a destra Centro	175,5
1,2			Genova Cornigliano	Centro , La Spezia	176,7
0,8			Genova Sampierdarena	in Via di Francia, Via Milano	177,5
2,9			Stazione Marittima	Acquario, La Spezia, Centro 	180,4
1,1			Piazza Caricamento	(Sottopassaggio) La Spezia, Foce	181,5
				Fiera di Genova, Nervi, corso Italia, lungomare	
2,5			Genova Foce	Fiera di Genova, Nervi, Corso Italia lungomare, Boccadasse	184
0,5			Genova Foce	La Spezia , Nervi, Boccadasse	184,5
2,7			Genova Boccadasse	Ospedale G.Gaslini , Nervi	187,2
0,5				Ospedale G.Gaslini , Nervi	187,7
1,4			Genova Quarto	Corso Europa, Ospedale Gaslini ingresso, Autostrade	189,2
0,8			ARRIVO (max 21.30): Genova Quarto v. Carrara , Istituto Don Bosco		190
Emergenze 118 - INFO Renato 335 7748470 - Marco 339 8101168.					
Comunicare eventuale ritiro via sms indicando nome e cognome al 3357748470 - 3398101168					

