

🚲 Nove Colli Lucani - 25 aprile 2021 - 200 KM

🕒 13:30 ↔ 209 km ∅ 18,6 km/h ↗ 4.030 m ↘ 4.030 m



PUNTI DI CONTROLLO

PARTENZA - RIELLO - Via Dell'Artigianato, 45- Matera - KM 0,00

PUNTO DI CONTROLLO 1 - Bar Peccati di Gola - Tricarico - KM 48,74

PUNTO DI CONTROLLO 2 - CumBarCaffetteria - Pietrapertosa - KM 92.31

PUNTO DI CONTROLLO 3 - Caffè Presidente - Accettura - KM 112,00

PUNTO DI CONTROLLO 4 - Passo Monte Croccia - Monte Croccia - KM 129,00

PUNTO DI CONTROLLO 5 - Bar Quaranta- Grottole - KM 177,00

ARRIVO - RIELLO - VIA Dell'Artigianato, 45 - 209 KM



2.Destra su Via delle Arti
per 96 m – generale 333 m



3.dritto su Strada
per 33 m – generale 366 m



5.dritto su Via La Martella
per 530 m – generale 946 m



6.dritto su Strada
per 2,37 km – generale 3,31 km



8.Al bivio vai a destra e segui SP8
per 705 m – generale 4,52 km



9.Al bivio gira a sinistra e segui SP8
per 2,02 km – generale 6,54 km



10.Al bivio vai a destra e segui SP8
per 2,75 km – generale 9,28 km



11.dritto su SP 8, SP8
per 1,07 km – generale 10,3 km



12.Al bivio gira a sinistra e segui SP 8, SP8
per 7,52 km – generale 17,9 km



13.Al bivio gira a sinistra e segui SP 8, SP8
per 1,47 km – generale 19,3 km



14.dritto su Strada
per 26 m – generale 19,4 km



16.dritto su SP 8, SPex SS7
per 4,93 km – generale 24,4 km



17.Al bivio gira a sinistra e segui SP 8, SPex SS7
per 4,31 km – generale 28,7 km



18.Al bivio vai a destra su sp 8, SPex SS7
per 56 m – generale 28,7 km



20.dritto su Strada
per 6,16 km – generale 35,2 km



21.Al bivio gira a sinistra e segui Strada
per 1,51 km – generale 36,7 km


































22.Al bivio vai a destra e segui Strada
per 813 m – generale 37,5 km

↑	23.dritto su Via Appia, SP ex SS7 per 80 m – generale 37,6 km
↘	24.Al bivio vai a destra e segui Via Appia, SP ex SS7 per 5,69 km – generale 43,3 km
↙	25.Al bivio gira a sinistra e segui Via Appia, SP ex SS7 per 4,09 km – generale 47,4 km
↘	26.Al bivio vai a destra e segui Via Appia, SP ex SS7 per 140 m – generale 47,5 km
↙	27.Al bivio gira a sinistra e segui Via Appia, SP ex SS7 per 1,27 km – generale 48,8 km
↶	28.Sinistra e segui Via Appia, SP ex SS7 per 409 m – generale 49,2 km
↘	29.Al bivio vai a destra e segui Via Appia, SP ex SS7 per 33 m – generale 49,2 km
↘	30.Al bivio vai a destra e segui Via Appia, SP ex SS7 per 849 m – generale 50,1 km
↙	31.Al bivio gira a sinistra e segui Via Appia, SP ex SS7 per 192 m – generale 50,3 km
↷	32.Destra e segui Via Appia, SP ex SS7 per 1,74 km – generale 52,0 km
↘	33.Al bivio vai a destra e segui Via Appia, SP ex SS7 per 2,57 km – generale 54,6 km
↷	34.Destra e segui Via Appia, SP ex SS7 per 690 m – generale 55,3 km
↙	35.Al bivio gira a sinistra e segui Via Appia, SP ex SS7 per 4,51 km – generale 59,8 km
↘	36.Al bivio vai a destra e segui Via Appia, SP ex SS7 per 3,69 km – generale 63,5 km
↘	37.Al bivio vai a destra e segui Via Appia, SP ex SS7 per 1,78 km – generale 65,2 km
↶	38.Girati su Strada per 1,69 km – generale 66,9 km
↶	39.Sinistra su SP13 per 972 m – generale 67,9 km

- | | |
|---|---|
|  | 40. Al bivio vai a destra e segui SP13
per 1,37 km – generale 69,3 km |
|  | 41. Sinistra e segui SP13
per 2,66 km – generale 71,9 km |
|  | 42. Destra e segui SP13
per 2,25 km – generale 74,2 km |
|  | 43. Al bivio vai a destra e segui SP13
per 137 m – generale 74,3 km |
|  | 44. Al bivio gira a sinistra e segui SP13
per 321 m – generale 74,6 km |
|  | 45. All'intersezione curva a gomito a destra e segui SP13.
per 3,30 km – generale 77,9 km |
|  | 46. Destra e segui SP13
per 2,47 km – generale 80,4 km |
|  | 47. Destra e segui SP13
per 1,16 km – generale 81,6 km |
|  | 48. dritto su segmento fuori rete
per 211 m – generale 81,8 km |
|  | 49. dritto su Strada Provinciale 13, SP13
per 308 m – generale 82,1 km |
|  | 50. Destra e segui Strada Provinciale 13, SP13
per 2,15 km – generale 84,2 km |
|  | 51. Sinistra e segui Strada Provinciale 13, SP13
per 800 m – generale 85,0 km |
|  | 52. Al bivio vai a destra e segui Strada Provinciale 13, SP13
per 308 m – generale 85,4 km |
|  | 53. Destra e segui Strada Provinciale 13, SP13
per 38 m – generale 85,4 km |
|  | 54. Destra e segui Strada Provinciale 13, SP13
per 937 m – generale 86,3 km |
|  | 55. Sinistra e segui Strada Provinciale 13, SP13
per 816 m – generale 87,1 km |
|  | 56. Girati su Strada Provinciale di Pietrapertosa
per 4,59 km – generale 91,7 km |

-
-  57. Al bivio gira a sinistra e segui Strada Provinciale di Pietrapertosa
per 661 m – generale 92,4 km
-
-  58. Destra e segui Strada Provinciale di Pietrapertosa
per 33 m – generale 92,4 km
-
-  59. Sinistra su Strada
per 320 m – generale 92,8 km
-
-  60. Al bivio vai a destra e segui Strada
per 1,83 km – generale 94,6 km
-
-  61. Destra e segui Strada
per 602 m – generale 95,2 km
-
-  62. leggermente a sinistra e segui Strada
per 374 m – generale 95,6 km
-
-  63. Al bivio vai a destra e segui Strada
per 354 m – generale 95,9 km
-
-  64. Sinistra e segui Strada
per 196 m – generale 96,1 km
-
-  65. Destra e segui Strada
per 4,23 km – generale 100 km
-
-  66. Al bivio vai a destra e segui Strada
per 1,41 km – generale 102 km
-
-  67. Girati e segui Strada
per 3,47 km – generale 105 km
-
-  68. Al bivio gira a sinistra e segui Strada
per 207 m – generale 105 km
-
-  69. Sinistra e segui Strada
per 582 m – generale 106 km
-
-  70. Destra e segui Strada
per 897 m – generale 107 km
-
-  71. Curva a gomito a sinistra su Strada Provinciale Accettura-Gallipoli
per 250 m – generale 107 km
-
-  72. Destra e segui Strada Provinciale Accettura-Gallipoli
per 1,49 km – generale 109 km
-
-  73. Al bivio vai a destra e segui Strada Provinciale Accettura-Gallipoli
per 410 m – generale 109 km

-
-  74. Al bivio gira a sinistra e segui Strada Provinciale Accettura-Gallipoli per 2,13 km – generale 111 km
-
-  75. Sinistra e segui Strada Provinciale Accettura-Gallipoli per 1,29 km – generale 112 km
-
-  76. Sinistra e segui Strada Provinciale Accettura-Gallipoli per 62 m – generale 113 km
-
-  77. Destra e segui Strada Provinciale Accettura-Gallipoli per 119 m – generale 113 km
-
-  78. Al bivio gira a sinistra e segui Strada Provinciale Accettura-Gallipoli per 172 m – generale 113 km
-
-  79. Leggermente a destra e segui Strada Provinciale Accettura-Gallipoli per 3,57 km – generale 116 km
-
-  80. Leggermente a destra e segui Strada Provinciale Accettura-Gallipoli per 48 m – generale 116 km
-
-  81. Dritto su Strada per 944 m – generale 117 km
-
-  82. Destra e segui Strada per 3,44 km – generale 121 km
-
-  83. Destra e segui Strada per 6,35 km – generale 127 km
-
-  84. Destra e segui Strada per 4,52 km – generale 132 km
-
-  85. Destra e segui Strada per 719 m – generale 132 km
-
-  86. Sinistra e segui Strada per 1,93 km – generale 134 km
-
-  87. Destra e segui Strada per 93 m – generale 134 km
-
-  88. Sinistra e segui Strada per 542 m – generale 135 km
-
-  89. Destra e segui Strada per 234 m – generale 135 km
-
-  90. Sinistra e segui Strada per 355 m – generale 136 km

-
-  91.Sinistra e segui Strada
per 1,69 km – generale 137 km
-
-  92.Sinistra su Strada Provinciale ex SS277 di Calle, SP ex SS277
per 4,60 km – generale 142 km
-
-  93.Sinistra e segui Strada Provinciale ex SS277 di Calle, SP ex SS277
per 637 m – generale 143 km
-
-  94.Al bivio gira a sinistra e segui Strada Provinciale ex SS277 di Calle, SP ex SS277
per 24 m – generale 143 km
-
-  95.Al bivio gira a sinistra e segui Strada Provinciale ex SS277 di Calle, SP ex SS277
per 1,66 km – generale 144 km
-
-  96.Al bivio gira a sinistra e segui Strada Provinciale ex SS277 di Calle, SP ex SS277
per 1,37 km – generale 146 km
-
-  97.Al bivio gira a sinistra e segui Strada Provinciale ex SS277 di Calle, SP ex SS277
per 4,88 km – generale 150 km
-
-  98.Al bivio vai a destra e segui Strada Provinciale ex SS277 di Calle, SP ex SS277
per 995 m – generale 151 km
-
-  99.Al bivio gira a sinistra e segui Strada Provinciale ex SS277 di Calle, SP ex SS277
per 29 m – generale 151 km
-
-  100.leggermente a sinistra e segui Strada Provinciale ex SS277 di Calle, SP ex SS277
per 388 m – generale 152 km
-
-  101.Al bivio vai a destra e segui Strada Provinciale ex SS277 di Calle, SP ex SS277
per 347 m – generale 152 km
-
-  102.Leggermente a destra su Strada
per 6,43 km – generale 159 km
-
-  103.dritto su Via Appia, SP ex SS7
per 80 m – generale 159 km
-
-  104.Al bivio vai a destra e segui Via Appia, SP ex SS7
per 7,46 km – generale 166 km

↩ 105.Sinistra e segui Via Appia, SP ex SS7
per 455 m – generale 167 km

↪ 106.Destra e segui Via Appia, SP ex SS7
per 2,35 km – generale 169 km

↪ 107.Destra e segui Via Appia, SP ex SS7
per 26 m – generale 169 km

↪ 108.Destra e segui Via Appia, SP ex SS7
per 3,69 km – generale 173 km

↑ 109.dritto su Strada
per 4,87 km – generale 178 km

↪ 110.Girati e segui Strada
per 235 m – generale 178 km

↘ 111.Al bivio vai a destra e segui Strada
per 289 m – generale 178 km

↪ 112.Destra e segui Strada
per 562 m – generale 179 km

↘ 113.Al bivio vai a destra e segui Strada
per 1,42 km – generale 180 km

↘ 114.Al bivio vai a destra e segui Strada
per 5,34 km – generale 185 km

↪ 115.Destra su SP 8, SPex SS7
per 4,36 km – generale 190 km

↑ 116.dritto su Strada
per 38 m – generale 190 km

↑ 118.dritto su SP 8, SP8
per 1,39 km – generale 191 km

↘ 119.Al bivio vai a destra e segui SP 8, SP8
per 3,49 km – generale 195 km

↩ 120.Sinistra e segui SP 8, SP8
per 5,18 km – generale 200 km

↑ 121.dritto su SP8
per 3,86 km – generale 204 km

↘ 122.Al bivio vai a destra e segui SP8
per 2,05 km – generale 206 km



124.dritto su Strada
per 2,61 km – generale 209 km



125.dritto su Via La Martella
per 155 m – generale 209 km



126.Al bivio vai a destra e segui Via La Martella
per 140 m – generale 209 km



128.dritto su Via delle Arti
per 96 m – generale 209 km



129.Sinistra su Via dell'Artigianato
per 215 m – generale 209 km