










































































































RandoBeFano - Percorso da 200 km.

KM. PARZIALI	DIREZIONE	LOCALITA'	INDICAZIONI	KM. TOTALI	ora inizio e fine controllo
0	PARTENZA	FANO	LARGO DI PORTA MAGGIORE (PINCIO)	0	7,00 - 8,00
0	 		A SX VIALE ANTONI GRAMSCI	0	
0,5			CONTINUA IN VIALE DODOCI SETTEMBRE	0,5	
0,5			CONTINUA IN VIA CARLO PSACANE	1	
1,1			CONTINUA IN VIALE PICENO	2,1	
0,9			A DX IN VIA FRAGHETO	3	
0,1			A SX IN VIA DELL'EX ZUCCHERIFICIO	3,1	
0,3			A SX	3,4	
0,1			A DX STRADA NAZ.ADR.SUD	3,5	
0,8	 		A DX IN VIA DELLA TOMBACCIA	4,3	
2			CONTINUA IN STRADA PROVINCIALE ORCIANENSE	6,3	
5,2		SAN COSTANZO	CONTINUA IN STRADA SAN FORTUNATO	11,5	
0,4			CONTINUA IN VIA VILLETTA ADRIATICA	11,9	
0,2			CONTINUA IN CORSO GIACOMO MATTEOTTI	12,1	
0,1			A DX IN VIA MARCHE	12,2	
0			CONTINUA IN VIALE DELLA LIBERTA'	12,2	
0,2			CONTINUA IN P.ZZA ETELVOLDO ALAVOLINI	12,4	
0			CONTINUA IN STRADA PROVINCIALE ORCIANENSE	12,4	
1,2		SOLFANUCCIO	A SX IN STRADA SOLFANUCCIO	13,6	
1,1			CONTINUA IN VIA GRAZIE	14,7	
3,9			CONTINUA IN VIA DEGLI SCLAVINI	18,6	
0,5		PONTE RIO	A DX IN STRADA PROVINCIALE DELLA VALCESANO	19,1	
3	 		A SX IN VIA DEL FIUME	22,1	
1,4			A DX VIA DEL BOSCO	23,5	
0,3			CONTINUA IN VIALE VITTORIO VENETO	23,8	
0,2			A DX IN VIA MADONNA DEL PIANO	24	
5,4	 		CONTINUA IN VIA MADONNA DEL PIANO	29,4	
1,2			A DX IN VIA DEL CESANO	30,6	
0,5			A SX IN VIA SANT'ISIDORO	31,1	
4,9	 		CONTINUA IN VIA PIAN VOLPELLO	36	
2,1			A SX IN STRADA PROVINCIALE 41	38,1	
0,6			A DX STRADA PROVINCIALE 14	38,7	
0,1	CONTROLLO	CASTELLEONE DI SUASA	STRADA PROVINCIALE 14 A SX BAR ARCOBALENO	38,8	8,18-9,36
0,4			CONTINUA IN STRADA PROVINCIALE VALCESANO	39,2	
1,1			CONTINUA CONTRADA CASE NUOVE	40,3	
9,5	 	CORINALDO	CONTINUA IN STRADA PROVINCIALE CORINALDESE	49,8	
5,2	 		A DX IN STRADA PROVINCIALE JESI MONTERADO	55	
2	 		CONTINUA VIA DELLE SELVE	57	
0,9			A DX STRADA PROVINCIALE ARCEVEIESE	57,9	

0,1		CASINE	A SX IN VIA MONTALBODDO	58	
1,5			CONTINUA IN VIA SENIGALLESE	59,5	
1,3			CONTINUA IN VIA ALDO MORO	60,8	
0,3			A SX IN VIA DEI PARTIGIANI	61,1	
0	CONTROLLO	OSTRA	BAR PANINOTECA IL PUNTO	61,1	9,02 - 11,04
0,2			CONTINUA IN VIA GIACOMO LEOPARDI	61,3	
1,1			A DX IN VIA LARGO MARINA	62,4	
0,1			CONTINUA IN VIA MONTEMARCIANO	62,5	
5,4		GROTTINO	CONTINUA IN STRADA DEL GROTTINO	67,9	
1,6		SANT'ANGELO	CONTINUA IN STRADA PROVINCIALE SANT'ANGELO	69,5	
4,3		SENIGALLIA	CONTINUA IN STRADA PROVINCIALE SANT'ANGELO	73,8	
0,4			A DX IN VIALE DEI PINI	74,2	
0,9			CONTINUA IN VIA ROVERETO	75,1	
0,2			CONTINUA IN VIA ROVERETO	75,3	
0,3			CONTINUA IN VIA DALMAZIA	75,6	
0,2			A SX IN LUNGOMARE DANTE ALIGHIERI	75,8	
			FARE ATTENZIONE IN QUANTO CONTRO MANO		
0,5			A DX IN LUNGO MARE MARCONI	76,3	
			FARE ATTENZIONE IN QUANTO CONTRO MANO		
0,6			A DX IN BANCHINA DI LEVANTE	76,9	
0			A SX ATTRAVERSARE IL FIUME MISA	76,9	
0,1			A SX IN PIAZZALE MARIO FERNANDO ROSI	77	
0,2			A DX IN PIAZZALE NINO BIXIO	77,2	
0,1			CONTINUA IN VIA DARSENA	77,3	
0,2			CONTINUA IN LUNGOMARE MAMELI	77,5	
3,2			CONTINUA IN STRADA SESTA	80,7	
0,7			A DX IN STRADA PRIMA	81,4	
0,3			A DX IN STRADA TERZA	81,7	
1		CESANO	A DX IN STRADA STATALE ADR 16	82,7	
0,6		MAROTTA	A DX IN VIA UGO FOSCOLO	83,3	
0,2			A SX IN LUNGOMARE CRISTOFORO COLOMBO	83,5	
3,9			CONTINUA IN VIA FAA DI BRUNO	87,4	
2,1			A SX IN STRADA SENZA NOME	89,5	
0,1			A DX IN VIA AMMIRAGLIO CAPPELLINI	89,6	
1,9			CONTINUA IN VIA BOSCO MARINA	91,5	
0,3			A DX IN VIA BELLARIVA	91,8	
0,1			A DX IN VIA BELLAVISTA	91,9	
0,2		TORRETTE	A DX IN STRADA NAZ.ADR.SUD	92,1	
4,2		FANO	CONTINUA IN VIALE PICENO	96,3	
0,7			A DX IN VIA DEI TAMERICI	97	
0,2			A DX IN VIA DELLE BRECCIE	97,2	

0,1			A SX IN VIA ALCIDE DE GASPERI	97,3	
0,7			CONTINUA IN VIALE ARNALDO BATTISTONI	98	
0,4			CONTINUA IN VIA F.LLI ZUCCARI	98,4	
0,5			A DX IN VIA DEL BERSAGLIO	98,9	
0,2			A SX IN VIA RUGGERO RUGGERI	99,1	
0,6			CONTINUA TENENDO LA DX IN VIALE ADRIATICO	99,7	
1,3			CONTINUA IN VIALE NAZARIO SAURO	101	
0,6			A SX IN STRADA STATALE ADRIATICA	101,6	
0,1			CONTINUA IN VIALE BRUNO BUOZZI	101,7	
0,2			A SX IN VIA DELLE RIMEMBRANZE	101,9	
0,2	CONTROLLO	FANO	LARGO DI PORTA MAGGIORE (PINCIO)	102,1	10,24-13,48
0,1			CONTINUA IN VIA ROMA	102,2	
0,2			A DX IN VIALE JOHN KENNEDY	102,4	
0,2			A SX IN VIA GIUSEPPE TOMASSONI	102,6	
0,3			A DX IN VIA DELLA GIUSTIZIA	102,9	
0,1			A SX IN VIA DELLA TRAVE	103	
0,3			CONTINUA IN VIA DELLA TRAVE	103,3	
0,7			CONTINUA IN STRADA PROVINCIALE CARIGNANO	104	
0,2			CONTINUA IN STRADA PROVINCIALE CARIGNANO	104,2	
1,1		FENILE	CONTINUA IN STRADA SANTA MARIA DELL'ARZILLA	105,3	
8		SANTA MARIA DELL'ARZILLA	CONTINUA IN STRADA DELLA GROTTACCIA	113,3	
2,4			CONTINUA IN STRADA VALGELATA	115,7	
2,5			CONTINUA IN STRADA PONTE MOROTTO	118,2	
0,8			CONTINUA IN STRADA PONTE DELLA VALLE	119	
1,4		SANTA VENERANDA	CONTINUA IN VIA ITALO BONINO BONINI	120,4	
0,8			CONTINUA IN VIA ITALO BONINO BONINI(3°USCITA)	121,2	
0,4			CONTINUA IN VIA ITALO BONINO BONINI(2°USCITA)	121,6	
0,1		PESARO	CONTINUA IN VIA GOITO(3°USCITA)	121,7	
0,3			CONTINUA IN VIA GOITO	122	
0,3			A DX IN VIA SOLFERINO	122,3	
0,3			A SX IN VIA AMILCARE PONCHIELLI	122,6	
0,5			CONTINUA IN VIA PONCHIELLI	123,1	
0,1			CONTINUA IN VIA PONCHIELLI	123,2	
0,2			A DX IN VIA GRADARA	123,4	
0,6			CONTINUA IN VIA DEL CARSO	124	
0,3			A DX IN STRADA STATALE ADRIATICA	124,3	
0,4			A SX IN LUNGO FOGLIA GIOVANNI CABOTO	124,7	
0,6			A SX IN STRADA PANORAMICA ADRIATICA	125,3	
0,2		PESARO	CONTINUA IN STRADA PANORAMICA ADRIATICA	125,5	
13			CONTINUA IN STRADA PANORAMICA ADRIATICA	138,5	
8,4			A DX IN PIAZZA VALBRUNA	146,9	

0,1	CONTROLLO	GABICCE MONTE	A DX BAR LA PIAZZETTA	147	11,54-16,48
0			CONTINUA IN STRADA PANORAMICA	147	
1,8		GABICCE MARE	A DX IN VIA ROMAGNA	148,8	
0,7	 		CONTINUA IN VIA ROMAGNA	149,5	
0,1	 	CATTOLICA	A SX VIALE DELLA VITTORIA	149,6	
0,1	 		CONTINUA IN VIALE DELLA VITTORIA	149,7	
0,1	 		CONTINUA IN VIALE DELLA VITTORIA	149,8	
0,6	 		CONTINUA IN STRADA PROVINCIALE GRADARA (S.P.47)	150,4	
0,8	 		CONTINUA IN STRADA PROVINCIALE GRADARA (S.P.47)	151,2	
0,5	 	FANANO	A DX IN VIA SAN GIOVANNI MARIGNANO	151,7	
1			CONTINUA IN VIA GAMBADORO	152,7	
2	 	SANTA MARIA IN PIETRAFITTA	A SX IN VIA SANTA MARIA	154,7	
0,2			CONTINUA IN STRADA PROVINCIALE TAVULLIA	154,9	
1,2			CONTINUA IN STRADA PROVINCIALE TAVULLIA	156,1	
0,3	 	PIRANO	CONTINUA IN STRADA PROVINCIALE TAVULLIA	156,4	
2,6	 		CONTINUA IN STRADA PROVINCIALE TAVULLIA	159	
0,3	 		A SX IN STRADA PROVINCIALE TAVULLIA	159,3	
0,5	CONTROLLO	TAVULLIA	A DX CAFFETTERIA PASTICCERIA YURI	159,8	12,19-17,38
0,5			CONTINUA IN STRADA PER POZZO	160,3	
0,7			A DX IN STRADA PROVINCIALE TAVULLIA	161	
4,2			CONTINUA IN VIA MARRONE	165,2	
0,8	 	MONTECCHIO	A SX IN STRADA PROVINCIALE URBINATE 423	166	
0,2	 		A DX IN VIA ARENA	166,2	
0,7	 		CONTINUA IN VIA ARENA	166,9	
0,6	 		CONTINUA IN VIA ARENA	167,5	
0,7	 	MONTELABBATE	A SX IN STRADA STATALE 746	168,2	
2,8	 		A DX VIA DEL LAVORO	171	
0,4	 	CHiusA DI GINESTRETO	A SX IN STRADA DELLA CHIUSA	171,4	
0,2			A DX IN STRADA MICALORO	171,6	
2,8			A SX IN STRADA DELLA BLILLA	174,4	
3,3			CONTINUA IN STRADA QUERCIABELLA	177,7	
1,4		TREBBIO DELLA SCONFITTA	A DX IN STRADA DELLA GROTTACCIA	179,1	
2,3		SANTA MARIA DELL'ARZILLA	CONTINUA IN STRADA SANTA MARIA DELL'ARZILLA	181,4	
8		FENILE	CONTINUA IN STRADA PROVINCIALE CARIGNANO	189,4	
1,1	 		CONTINUA IN STRADA PROVINCIALE CARIGNANO	190,5	
0,9	 		CONTINUA IN VIA DELLA TRAVE	191,4	
0,3	 	FANO	A DX IN VIA DELLA GIUSTIZIA	191,7	
0,5	 		A SX IN VIA ROMA	192,2	
0,2	 		CONTINUA IN LARGO DI PORTA MAGGIORE	192,4	
0	ARRIVO	FANO	LARGO DI PORTA MAGGIORE (PINCIO)	192,4	13,24-19,48