















































**ASD GRUPPO SPORTIVO PONENTE LIGURE**

**Roadbook Randonnée RandoFinale 01 Agosto 2021**

Km P		Km T	Indicazioni	Luogo
<b>PARTENZA CONTROLLO!!! DALLE ORE 7.00 ALLE ORE 8.00</b>				
1.5		1.5	Prosegui dritto	Finale L.
13.0		14.5	Prosegui dritto <b>DIVISIONE DEI PERCORSI!</b>	Ceriale
6.0		20.5	Svolta dx  <b>NON ENTRARE IN GALLERIA</b>	Albenga
0.1		20.6	Svolta a sx	Albenga
0.6		21.2	Alla rotonda prendi 1 uscita	Albenga
0.8		22.0	Svolta a sx <b>Fare molta Attenzione x immettersi su Via Aurelia</b>	Albenga
6.7		28.7	Alla rotonda prosegui dritto	Alassio -Stazione ff
6.0		34.7	Prosegui dritto  Capo Mele	Andora
1.3		36.0	<b>Punto di Controllo! Bar Cele Caffè (dalle ore 08:17 alle 10:24)</b>	<b>Andora</b>
0.2		36.2	Svolta a dx	Andora
1.4		37.6	Svolta a sx direzione Stellanello	Andora
10.0		47.9	Svolta a sx inizio salita	Stellanello
7.0		54.9	Svolta sx	Testico
5.1		60.0	Prosegui dritto <b>Passo del Ginestro</b>  inizio discesa	Cesio
2.0		62.0	Svolta a dx	Cesio
3.2		65.2	<b>Punto di controllo !! Ristoro (dalle ore 09:20 alle 12:20)</b> <b>Colle San Bartolomeo</b>  <b>inizio discesa !</b>	<b>Cesio</b>
4.7		69.9	Svolta a sx <b>FARE MOLTA ATTENZIONE INCROCIO MOLTO PERICOLOSO !! Galleria!!!</b>	Pieve di Teco- bivio colle S. Bartolomeo
2.0		71.9	Prendi uscita 1	Pieve di Teco
6.0		77.9	Svolta sx  <b>NON ENTRARE IN GALLERIA</b>	Borghetto D'arroschia
1.8		79.7	Prosegui dritto	Borghetto D'arroschia
1.7		82.4	Svolta dx  <b>NON ENTRARE IN GALLERIA</b>	Ranzo
13.0		95.4	Svolta a sx dir Cenesi	Albenga
3.6		99.0	Svolta a dx	Loc. Cenesi
2.9		101.9	Prosegui dritto	Cisano sul Neva
1.6		103.5	Svolta a dx	Conscente
0.1		103.6	Svolta a sx	Conscente
3.1		106.7	Prosegui dritto <b>Inizio salita!</b>	Zuccarello

2.9		109.6	Svolta dx	Castelvecchio di Roccaberbena
6.0		115.6	Prosegui dritto 	Colle Scravaion
4.3		119.9	Uscita 2	Bardineto
6.4		126.3	Uscita 2	Calizzano
4.2		130.5	<b>Svolta dx PUNTO DI CONTROLLO!! Ristoro (dalle ore 11:40 alle 16:42)</b>	Loc. Caragna
14.0		144.5	Svolta a dx inizio salita!	Millesimo
12.0		156.5	Svolta a sx	Osiglia
2.5		159.0	Svolta a dx	Loc. Baltera
5.8		164.8	Svolta a dx 	Melogno
1.0		165.8	<b>Svolta a sx Inizio discesa!</b>	Ristorante Din
14.2		180.0	<b>Svolta SX ARRIVO PUNTO DI CONTROLLO (dalle ore 13:25 alle 20:00)</b>	Finale Ligure
<b>IN CASO DI NECESSITA' O RITIRO Tel. 3398902248 Roberto Rosa</b>				