










RANDAGI CAMPANI - 200 KM RANDO DEL MITO

Recapito telefonici: Maurizio 328-9644563 - Raffaele 351-8083536

PARTENZA: Ascea(Sa) - Yes Bar Pasticceria ore 7:00 - 8:00

km parz	segnalazioni	direzione	località	indicazioni	km tot
			Ascea marina	START - Yes Bar	0
4,500			Casal Velino Marina	A sinistra in SP274	4,5
12,000			OMIGNANO SCALO	CONTROLLO E COLAZIONE - Pasticceria Santoro Melibeo	16,5
3,700			Castelnuovo c.to	Continua su Tirrena Inferiore	20,2
4,100			Velina	Continua su SR267/f	24,3
3,000			Ascea	A destra in SP433	27,3
8,600			Vallo della Lucania	A destra in Strada statale 18 Tirrena Inferiore	35,9
11,100			S. Biase	Continua su Tirrena Inferiore	47,0
10,800			Cuccaro Vetere	CONTROLLO E RISTORO - Piazza Umberto Primo	57,8
19,600			Alfano	Continua su Tirrena Inferiore	77,4
19,600			Torre Orsaia	A destra in SP210	97,0
3,100			Sicili	CONTROLLO E RISTORO - Piazza Umberto Primo	100,1
11,900			Vibonati	A sinistra in SP210	112,0
10,900			Policastro	Cafè le Port - Policastro	122,9
14,100			Celle di bulgheria	Continua su via Canonico de Luca	137,0
3,000			Poderia	A destra in SR562 dir	140,0
3,000			San Severino di Centola	A destra in Strada Regionale 447 Raccordo	143,0
12,000			Palinuro	Controllo - Porto di Palinuro	155,0
2,500				A sinistra in Piazza Virgilio	157,5
0,700				Continua su Strada Regionale 447	158,2
0,300				A destra in Strada Regionale 447 Raccordo	158,5
6,700	Attenzione frana !!		Pisciotta	Discesa pericolosa procedere a piedi per 200 mt	165,2
12,600			Ascea Paese	A sinistra in Via Roma	177,80
5,300			Ascea (Sa)	ARRIVO!	183,10

Emergenze Sanitarie 118

Comunicare eventuale ritiro indicando nome e cognome ai seguenti numeri telefonici :

MAURIZIO NESE: 3289644563