









ROADBOOK FOGLIO 1				DALLA PARTENZA AL PRIMO CONTROLLO (km 65)
3° RANDONNE'DI PRIMAVERA				ORARIO PARTENZA dalle 07:00 alle 08:00 del 12/05/2019
km tot	km parz			indicazioni
0,0				PARTENZA dir. Siracusa su SP 95
0,0	0,0	SP95		Proseguire DRITTO su SP 95 dir. Siracusa
2,0	2,0	SP193		dopo circa 2 km svolta a SX dir Siracusa
8,0	6,0	SP193		proseguire DRITTO su SP 193 per 5 km circa
				ATTENZIONE
				NON svoltare a DX al bivio SIRACUSA CATANIA (1° bivio dopo il cavalcavia)
8,0	0,0	SP114		SVOLTA a DX dir. ZONA INDUSTRIALE
21,0	13,0	SP114		Proseguire dritto in direzione Siracusa per 13 km circa
21,0	0,0	SP114		Dopo Priolo alla rotonda svolta a destra direzione FLORIDIA su SP 25
31,0	10,0	SP25		proseguire DRITTO su SP 193 per 10 km circa
31,0	0,0	SP25		seguire sempre le indicazioni per FLORIDIA
31,8	0,8	SP25		All ingresso di FLORIDIA svolta (obbligatoria) a DX su Via De Amicis
33,0	1,2	flordia		alla rotonda in fondo a Via De Amicis svolta a SX
33,2	0,2	flordia		e poi subito a DX (obbligatorio) su Via Ibla
33,5	0,3	flordia		proseguire su Corso V. Emanuele per 350mt circa
34,0	0,5	flordia		svoltare a DX direzione CASSIBILE AVOLA su via Bellini
34,3	0,3	flordia		svoltare a DX direzione CASSIBILE AVOLA su via Roma
34,3	0,0			Tenere la SX dir.CASSIBILE su SP12
40,0	5,7	SP12		proseguire DRITTO su SP 12 per 6 km circa
40,8	0,8	SP12		in prossimità del ponte seguire le indicazioni per CASSIBILE
48,0	7,2			restando su SP12 per altri 9 km circa
48,0	0,0	SP12		alla fine di SP 12 (nei pressi dell ingresso autostradale di Cassibile)
48,0	0,0			immettersi a DX su SS115 direzione AVOLA
63,0	15,0	SS115		Proseguire dritto in direzione AVOLA NOTO per 15 km circa
64,0	1,0	SS115		entrare nel centro abitato di NOTO via Confalonieri – Via Napoli
65,3	1,3			in prossimità del distributore ESSO svoltare a DX su C.so Vittorio Emanuele
65,5	0,2			NOTO – CAFFE' PORTA REALE (controllo 1)
				Largo Porta Nazionale 9 – NOTO
				Apertura controllo ore 09:00 --- Chiusura ore 11:20

ROADBOOK FOGLIO 2			DAL PRIMO AL SECONDO CONTROLLO (km 22)	
3° RANDONNEE' DI PRIMAVERA				
km tot	km parz			indicazioni
65,5				NOTO – CAFFE' PORTA REALE
66,5	1,0	Noto		Proseguire DRITTO su Corso V. emanuele
66,5	0,0	Noto		alla rotonda in fondo a Corso V. Emanuele alla rot. svolta a SX
81,0	14,5	SS115		proseguire DRITTO su SS 115 per circa 14 km
81,0	0,0	SS115		alla rotonda di Rosolini proseguire dir. RAGUSA – ISPICA rimanendo su SS115
86,0	5,0	SS115		proseguire DRITTO su SS 115 per circa 5 km
86,5	0,5	SP114		alla rotonda di ISPICA prendere la prima uscita dir. ISPICA centro
87,5	1,0	SP25		ISPICA – BAR EDEN (controllo 2)
				Rot. Carabinieri di Nassiria (angolo Via Brescia)
				Apertura controllo ore 09:40 --- Chiusura ore 12:50

ROADBOOK FOGLIO 2			DAL SECONDO AL TERZO CONTROLLO (km 27)	
3° RANDONNEE' DI PRIMAVERA				
87,5	0,0	Ispica		Rot. Carabinieri di Nassiria (angolo Via Brescia)
87,5	0,0	Ispica		proseguire sulla rotonda e scendere in dir. Pachino
88,4	0,9	SS115		Alla rotonda tenere la SX dir. Siracusa-Rosolini – Noto
88,9	0,5	SP49		dopo circa 500 mt svolta a DX dir Pachino Portopalo su SP 49
97,5	8,6	SP49		proseguì su SP 49 per circa 9 km
106,0	8,5	SP22		proseguì su SP 22 per circa altri 8 km
106,0	0,0	SP12		All ingresso di PACHINO subito a DX dir PORTOPALO su SP6
111,0	5,0	SP6		alla rotonda prendi la 3° uscita dir PORTOPALO CENTRO SP8
114,5	3,5	SS115		PORTOPALO – BAR CANDIANO (controllo 3)
				Via Maucini 46
				Apertura controllo ore 10:25 --- Chiusura ore 14:30

ROADBOOK FOGLIO 3				DAL TERZO AL QUARTO CONTROLLO (km 46)
3° RANDONNEE' DI PRIMAVERA				DAL QUARTO AL QUINTO CONTROLLO (km 16)
km tot	km parz			indicazioni
114,5				PORTOPALO – BAR CANDIANO Via Maucini
116,0	1,5	P.palo	↑	Proseguire DRITTO seguendo le indicazioni per MARZAMEMI
117,0	1,0	SP 84	↑	Proseguire DRITTO SS 84 per circa 1 km
117,0	0,0	SP 97	←	Svoltare a SX dir PACHINO MARZAMEMI
120,5	3,5	SP 21	→	Allo STOP svoltare a DX dir PACHINO
120,8	0,3	Pachino	→	All'ingresso del centro abitato di PACHINO svoltare a DX
120,8	0,0	Pachino		Su Via Lanza seguendo le indicazioni per SIRACUSA
121,5	0,7	Pachino		In fondo a Via Lanza, allo STOP svoltare a SX su Viale Aldo Moro
122,2	0,7	Pachino	→	all incrocio con SP 19 svoltare a DX dir. SIRACUSA
138,0	15,8	SP 19	↑	proseguire su SP 19 per circa 16 km
138,0	0,0	SP 19	↑	alla rotonda dopo il cavalcavia proseguire in direzione SIRACUSA NOTO
140,5	2,5	SP 19	↑	alle TRE rotonde successive seguire sempre le ind per CALABERNARDO
145,0	4,5	SP35 SP34	↑	proseguire su SP35 e SP34 per quasi 5 km
145,0	0,0	SP34	↑	proseguire direzione AVOLA (rotonda 5° uscita)
150,0	5,0	Avola	↑	all ingresso di AVOLA seguire via Miramare e via Aldo Moro
150,0	0,0	Avola	↑	seguire tutto il LUNGOMARE (Via S. Pertini)
153,0	3,0	Avola	→	proseguire direzione SIRACUSA su SS 115 (rotonda 1° uscita)
161,0	8,0	SS115	↑	proseguire direzione SIRACUSA su SS 115
161,0	0,0	SS115	↑	CASSIBILE – BAR Plaza Caffè' (controllo 4)
				Via Nazionale 264
				Apertura controllo ore 11:30 ----- Chiusura 18:00
161,0	0,0	SS115	↑	attraversare CASSIBILE e proseguire dir SIRACUSA
172,5	11,5	SS115	↑	proseguire direzione SIRACUSA su SS 115
172,8	0,3	Siracusa	↑	SIRACUSA proseguire su Via Elorina
172,9	0,1	Siracusa	↻	alla rotonda di Largo Efisio prendere la 2°uscita (via Elorina)
173,0	0,1	Siracusa	↑	Piazza Marconi tenere la SX per 50 mt
173,1	0,1	Siracusa	↑	Via Foro Siracusano → Corso Gelone → Viale Teracati
175,0	1,9	Siracusa	↑	seguire le indicazioni per SP SIRACUSA PRIOLO
176,0	1,0	Siracusa	←	seguire le indicazioni per SP SIRACUSA PRIOLO
176,5	0,5	Siracusa	↻ ←	Alla rotonda girare a SX Via Necropoli Grotticelle Hotel Panorama
176,5	0,0	Siracusa		SIRACUSA – BAR Hotel Panorama (controllo 5)
				Via Necropoli Grotticelle N° 33
				Apertura controllo ore 12:15 --- Chiusura ore 18:30

ROADBOOK FOGLIO 4			DAL QUINTO CONTROLLO ALL' ARRIVO (km 30)	
3° RANDONNEE' DI PRIMAVERA				
km tot	km parz			indicazioni
176,5				SIRACUSA – BAR Hotel Panorama
176,5	0,0	Siracusa		Tornare indietro alla rotonda e proseguire dritto viale Scala Greca
179,0	2,5	exSS114		Proseguire su EX SS 114 direzione PRIOLO
188,0	9,0	exSS114		alla rotonda di PRIOLO tenere la DX dir. CATANIA AUGUSTA
196,0	8,0	exSS114		Proseguire su EX SS 114 direzione CATANIA AUGUSTA
196,0	0,0	exSS14		Dopo il restringimento di carreggiata prestare attenzione al bivio a SX
196,5	0,5	SP96		SVOLTARE A SX Dir CATANIA
196,5	0,0	SP96		appena lasciato l' incrocio svoltare a DX dir CATANIA
197,0	0,5	SP96		tenere la DX dir CATANIA AUGUSTA
197,0	0,0	SP96		allo STOP svoltare a DX dir CATANIA
199,0	2,0	SP96		A T T E N Z I O N E
199,0	0,0	SP96		dopo circa 2 KM dopo aver superato il MOTEL MEGARA
199,0	0,0	SP96		sul cavalcavia TENERE RIGOROSAMENTE LA DESTRA
199,0	0,0	SP96		facendo attenzione a <u>N O N</u> imboccare l' autostrada
199,0	0,0	SP96		seguire le indicazioni per VILLASMUNDO
199,0	0,0			sulla rampa tenere la DX e seguire le indicazioni per VILLASMUNDO
206,0	7,0			continuare seguendo le indicazioni per VILLASMUNDO fino all' arrivo
206,0	0,0			Villasmundo – P.zza Risorgimento
				A R R I V O
				Apertura controllo ore 13:00 --- Chiusura ore 20:00

Emergenze 118 – INFO Concetto Ragusa 3290854847 Salvo Barone 3925600397.

Comunicare eventuale ritiro via sms indicando nome e cognome al 3290854847