







































ROADBOOK FOGLIO 1				DALLA PARTENZA AL PRIMO CONTROLLO (km 65,8)
4° RANDONNE'DI PRIMAVERA				ORARIO PARTENZA dalle 07:00 alle 08:00 del 04/10/2020
km tot	km parz			Indicazioni
0,0				PARTENZA dir. Siracusa su SP 95
0,0	0,0	SP95		Proseguire DRITTO su SP 95 dir. Siracusa
1,0	1,0			ATTENZIONE ACQUA ATTERRA CON MANTO SCIVOLOSO
2,0	2,0	SP193		dopo circa 2 km svolta a SX dir Siracusa
7,0	5,0	SP193		proseguire DRITTO su SP 193 per 5 km circa
				A T T E N Z I O N E
				NON svoltare a DX al bivio SIRACUSA CATANIA (1° bivio dopo il cavalcavia)
8,0	1,0	SP114		SVOLTA a DX dir. ZONA INDUSTRIALE
8,0	0,0	SP114		Proseguire dritto in direzione Siracusa per 12,7 km circa
20,7	12,7	SP114		Dopo Priolo alla rotonda svolta a destra direzione FLORIDIA su SP 25
32,0	11,3	SP25		proseguire DRITTO su SP 25 per 11,3 km circa
32,0	0,0	SP25		All ingresso di FLORIDIA svolta (obbligatoria) a DX su Via De Amicis
33,2	1,2	flordia		alla rotonda in fondo a Via De Amicis svolta a SX
33,4	0,2	flordia		e poi subito a DX (obbligatorio) su Via Ibla
33,7	0,3	flordia		proseguire su Corso V. Emanuele per 350mt circa
34,0	0,3	flordia		svoltare a DX direzione CASSIBILE AVOLA su via Bellini
34,3	0,3	flordia		svoltare a DX direzione CASSIBILE AVOLA su via Roma
34,3	0,0			Tenere la SX dir.CASSIBILE su SP12
40,0	5,7	SP12		proseguire DRITTO su SP 12 per 7,8 km circa
40,8	0,8	SP12		in prossimità del ponte seguire le indicazioni per CASSIBILE
48,0	7,2			restando su SP12 per altri 9 km circa
48,0	0,0	SP12		alla fine di SP 12 (nei pressi dell ingresso autostradale di Cassibile)
48,0	0,0			immettersi a DX su SS115 direzione AVOLA
64,0	16,0	SS115		Proseguire dritto in direzione AVOLA NOTO per 16 km circa
65,0	1,0	SS115		entrare nel centro abitato di NOTO via Confalonieri – Via Napoli
65,6	0,6			in prossimità del distributore ESSO svoltare a SX su C.so Vittorio Emanuele
65,8	0,2			NOTO – CAFFE' PORTA REALE (controllo 1)
				Largo Porta Nazionale 9 – NOTO
				Apertura controllo ore 09:20 --- Chiusura ore 11:20

ROADBOOK FOGLIO 2				DAL PRIMO AL SECONDO CONTROLLO (km 21,7)	
4° RANDONNEE' DI PRIMAVERA					
km tot	km parz			Indicazioni	
65,8				NOTO – CAFFE' PORTA REALE	
66,8	1,0	Noto		Proseguire DRITTO su Corso V. emanuele	
66,8	0,0	Noto		alla rotonda in fondo a Corso V. Emanuele svolta a SX	
81,0	13,8	SS115		proseguire DRITTO su SS 115 per circa 14 km	
81,0	0,0	SS115		alla rotonda di Rosolini proseguire dir. RAGUSA – ISPICA rimanendo su SS115	
86,0	5,0	SS115		proseguire DRITTO su SS 115 per circa 5 km	
86,5	0,5	SP114		alla rotonda di ISPICA prendere la prima uscita dir. ISPICA centro	
87,5	1,0	SP25		ISPICA – BAR EDEN (controllo 2)	
				Rot. Carabinieri di Nassiria (angolo Via Brescia)	
				Apertura controllo ore 10:10 --- Chiusura ore 12:50	

ROADBOOK FOGLIO 2				DAL SECONDO AL TERZO CONTROLLO (km 26)	
4° RANDONNEE' DI PRIMAVERA					
87,5	0,0	Ispica	 	Rot. Carabinieri di Nassiria (angolo Via Brescia)	
87,5	0,0	Ispica		proseguire sulla rotonda e scendere in dir. Pachino	
88,4	0,9	SS115		Alla rotonda tenere la SX dir. Siracusa-Rosolini – Noto	
88,9	0,5	SP49		dopo circa 500 mt svolta a DX dir Pachino Portopalo su SP 49	
98,5	9,1	SP49		proseguì su SP 49 per circa 9 km	
105,5	7	SP22		proseguì su SP 22 per circa altri 7 km	
105,5	0	SP22		All'ingresso di Pachino subito a DX direzione Portopalo su SP6	
110,5	5	SP6		Proseguire dritto fino alla rotonda	
110,5		SP6		Alla rot. Prendere la 3^ uscita direzione Portopalo centro SP8	
113,5	3,5	SP8		PORTOPALO – BAR CANDIANO (controllo 3)	
				Via Maucini 46	
				Apertura controllo ore 11:10 --- Chiusura ore 14:55	

ROADBOOK FOGLIO 3				DAL TERZO AL QUARTO CONTROLLO (km 33,5)
4° RANDONNEE' DI PRIMAVERA				DAL QUARTO AL QUINTO CONTROLLO (km 32,8)
km tot	km parz			Indicazioni
113,5				PORTOPALO – BAR CANDIANO Via Maucini
113,5	0,0	P.palo		Proseguire DRITTO seguendo le indicazioni per MARZAMEMI via p. di Piemonte
114,1	0,6	SP 84		Svoltare a sx via Tonnara
114,4	0,3	SP 84		Svoltare a SX SP84 Marzamemi Portopalo
121,0	6,6	SP84		Svolta a Sx e prosegui fino alla rotonda
121,7	0,7	Marza.		Svolta a Dx Viale Sebastiano Fortuna e infondo a Sx su Via Marzamemi e proseguire
123,5	1,8	Marza.		Svolta a Sx e proseguire per 1,6 Km
125,1	1,6			Svolta a Sx e prosegui fino alla SP119
127,1	2,0	SP119		all incrocio con SP 19 svoltare a DX dir. SIRACUSA per 12 Km
139,1	12,0	SP119		Alla Rot svolta a Dx e prosegui direzio. Lidi di Noto SP59
140,2	1,1	SP119		Alla 2^ rotonda seguire la dx Lidi di Noto
142,3	2,1	Lidi noto		Prosegui per 2,1 km fino alla Rotonda
145,5	3,2	SP59		Alla Rotonda girare per CALABERNARDO e seguire la strada, alla rot a sx
146,5	1,0	Calaberna		CALABERNARDO – BAR CALABERNARDO (controllo 4)
				Apertura controllo ore 12:25 --- Chiusura ore 17:00
146,5	0,0	Calaberna		proseguire dritto fino alla rotonda
148,0	1,5	SP59		Alla rot. Svolta a Dx e prosegui sempre dritto per 4,1 Km fino ad Avola
152,1	4,1	Avola		all ingresso di AVOLA svolta a Dx e seguire via Miramare e via Aldo Moro
152,7	0,6	Avola		Gira a Sx Via Aldo Moro e seguire tutto il lungomare (Via S. Pertini)
155,1	2,8	Avola		Alla Rot. Svolta a Dx e proseguire direzione SIRACUSA su SS 115
159,1	4,0	SS115	 	Alla Rot. proseguire direzione SIRACUSA su SS 115
163,1	4,0	cassibile		All'incrocio proseguire dritto direzione SIRACUSA su SS 115
164,1	1,0	cassibile		attraversare CASSIBILE e proseguire dir SIRACUSA su SS115
173,1	9,0	SS115		Alla Rot. proseguire direzione SIRACUSA su SS 115
174,1	1,0	Siracusa		Alla Rot. Proseguire per SIRACUSA su Via Elorina
175,3	1,2	Siracusa		Girare a Sx per Via Mario Gaetano columba e alla rotonda mantenere la Dx
176,2	0,9	Siracusa		Alla 1^ rot seguire dritto e alla 2^ Rot. Svoltare a Dx su Viale Paolo Orsi
177,3	1,1	Siracusa		Alla 1^ rot seguire dritto e alla 2^ Rot. Svoltare a Sx su Corso Gelone
177,7	0,4	Siracusa		seguire le indicazioni per SP SIRACUSA PRIOLO
178,6	0,9	Siracusa		seguire le indicazioni per SP SIRACUSA PRIOLO
179,1	0,5	Siracusa	 	Alla rotonda girare a SX Via Necropoli Grotticelle Hotel Panorama
179,1	0,0	Siracusa	CONTROLLO	SIRACUSA – BAR Hotel Panorama (controllo 5)
				Via Necropoli Grotticelle N° 33
				Apertura controllo ore 13:35 --- Chiusura ore 19:20

ROADBOOK FOGLIO 4			DAL QUINTO CONTROLLO ALL' ARRIVO (km 34)	
4° RANDONNEE' DI PRIMAVERA				
km tot	km parz			indicazioni
				SIRACUSA – BAR Hotel Panorama
179,1	0,0	Siracusa		Tornare indietro alla rotonda e proseguire dritto viale Scala Greca fino alla fine
181,3	2,2	exSS114		Proseguire su EX SS 114 direzione PRIOLO
190,5	9,2	exSS114		alla rotonda di PRIOLO tenere la DX dir. CATANIA AUGUSTA
191,5	1,0	exSS114		Alla Rot. proseguire sempre dritto su EX SS 114 direzione CATANIA AUGUSTA
198,5	7,0	exSS14		ATTENZIONE RESTRINGIMENTO DI CARREGGIATA Dopo il restringimento di carreggiata proseguire sempre dritto per 2,2 km
201,2	2,7	SP96		Svoltare a Dx direz. Punta Cugno e subito dopo Svoltare a SX
201,3	0,1	SP marc.		Svoltare a Sx e proseguire la strada e superato il ponte al bivio girare a Sx
202,6	1,3	SP marc		Svoltare a Sx e seguire la strada SP marcellino Brucoli
205,2	2,6	SP3		Alla rot. Seguire sempre dir. Villasmundo
205,2	0,0	SP3		Lasciata la rot. Seguire sempre dir. Villasmundo per 8 Km
213,5	8,3	SP3		Villasmundo arrivati alla piazza svoltare a Sx su Via V. Emanuele
				Percorrere Via Vitt. Emanuele, alla seconda traversa girare a Dx
				Svoltare a Dx su Via Megara
				Villasmundo – P.zza Risorgimento
219,0	ARRIVO	VILLASMUNDO		A R R I V O
				Apertura controllo ore 14:20 --- Chiusura ore 20:30

Emergenze 118 – INFO Concetto Ragusa 3290854847 Salvo Barone 3925600397.

Comunicare **eventuale ritiro** via sms indicando nome e cognome al 3925600397- 3393614178