









































































## RANDONNE GIRO DELLE CRETE SENESI - 200 KM - 1-9-2024

PARTENZA: ore 6:00				
località	indicazioni		direzione	km tot
MONTERONI D'ARBIA	dalla partenza prendere a DX su Via del Risorgimento, poi a dx salire sul soprappasso della ferrovia			0
MONTERONI D'ARBIA	al termine di Via Kennedy a DX verso RADÌ			1,6
MONTERONI D'ARBIA	alla rotonda dritto - inizio salita verso RADÌ			1,8
RADÌ	a SX verso Ville di Corsano 			6,2
RADÌ	a DX in discesa verso Ville di Corsano			6,8
VILLE DI CORSANO	a SX verso Casciano di Murlo			11,2
VILLE DI CORSANO	proseguì dritto verso Casciano di Murlo			12,2
PASSO ROSPATOIO	svolta a SX verso Vescovado di Murlo			17,2
VESCOVADO DI MURLO	PROSEGUIRE DRITTI VERSO MONTERONI			23,8
VESCOVADO DI MURLO	a SX verso Monteroni			24,1
Bivio Lucignano	<b>a DX su Cassia verso Buonconvento</b> 			30,1
BUONCONVENTO	Al semaforo svolta a sx segui frecce GF 			39,8
MONTE OLIVETO	svolta a SX verso Chiusure, segui frecce GF			49
<b>CHIUSURE</b>	<b>CONTROLLO AL RISTORO - ORE 7,45 - 9,45</b>			50
Bivio x San Giovanni	svolta a DX, segui frecce GF verso S. Giovanni			52,4
SAN GIOVANNI D'ASSO	<b>PROSEGUI dritto verso TORRENIERI</b>			56,8
TORRENIERI	<b>Alla Chiesa svolta a SX su Cassia vecchia</b> 			65,2
Bivio Lucignano	al bivio proseguì a DX su Cassia vecchia dir. S. QUIRICO			67,4
SAN QUIRICO D'ORCIA	<b>Numerosi incroci, non entrare nel paese e segui indicazioni per PIENZA</b>			72
PIENZA				81,7
PIENZA	a sinistra verso Montepulciano			81,7

	a sinistra verso Torrita di Siena			87,3
OSTERIA DELLE NOCI	a sinistra verso TREQUANDA			90,3
MADONNINO DEI MONTI	PROSEGUI DRITTO PER 700 MT VERSO TREQUANDA			94,7
	<b>ATT.NE svolta a SX VERSO TREQUANDA</b>			95,4
	Svolta a DX VERSO TREQUANDA			99,3
	svolta a SX - ENTRARE NEL PAESE DI TREQUANDA 			100,3
<b>TREQUANDA</b>	<b>CONTROLLO AL RISTORO presso la Pro LOCO</b>			101
TREQUANDA	<b>Uscire da Trequanda seguendo le frecce ed al primo bivio svoltare a sx verso Casabianca/Asciano</b>			102
COLLALTO	Al Bivio svoltare a sx verso Casabianca/Asciano			105,2
Incrocio con Via Lauretana	Al Bivio proseguire a sx in discesa verso Asciano			112,4
ASCIANO	Attraversare il paese seguendo le frecce			119
	<b>Att.ne Dopo il ponte sull'Ombrone dritto in salita. SI LASCIA IL PERCORSO della CICLOTURISTICA (NON SEGUIRE LE FRECCE) - Seguire indicazioni per ARBIA/VESCONA</b>			120
VESCONA	FINE SALITA			128,2
ARBIA	Prima del passaggio a livello svoltare a dx			136,8
CASSETTA	SVOLTARE A SX E FARE IL CAVALCAVIA DELLA SUPERSTRADA			139
MONTEAPERTI	PROSEGUIRE DRITTO			142
SAN PIERO IN BARCA	PROSEGUIRE DRITTO			145
	SVOLTARE A DX VERSO S. Gusme			146
	proseguire dritti verso S. Gusme			146,8
	proseguire dritti verso S. Gusme			148,5
	svoltare a dx verso Castelnuovo B.ga			152,6
<b>CASTELNUOVO BERARDENGA</b>	<b>Controllo presso la PALESTRA in via Turati</b>			158

	Alla rotonda seconda uscita - direzione Colonna del Grillo			158,2
COLONNA DEL GRILLO	A DX VERSO PALAZZUOLO			162,8
	A DX VERSO RAPOLANO TERME			162,8
	A DX SU STRADA COMUNALE 3 VERSO RAPOLANO			163,7
RAPOLANO TERME	PROSEGUIRE VERSO ASCIANO			169
RAPOLANO TERME	SVOLTARE A SX VERSO ASCIANO			171
ASCIANO	RISTORO PRESSO PIZZERIA IL LECCIO (NO CONTROLLO)			178
	<b>Att.ne Dopo il ponte sull'Ombrone A SX SEGUENDO IL PERCORSO della CICLOTURISTICA</b>			181
	MONTERONI FINE STRADA LAURETANA, ENTRARE NELLA CASSIA VERSO IL CENTRO PAESE			196

**ARRIVO (max 19.00): MONTERONI D'ARBIA - IMPIANTI SPORTIVI COOP. LA POPOLARE- 193 KM**

**Emergenze 118 - INFO Luciano 347-6434341**

**Comunicare eventuale ritiro via sms/wapp indicando nome e cognome al 347-6434341**