

































































OPITERGIUM RANDO - PERCORSO 200 - Km effettivi 187,6 - Dislivello mt 2.370













PARTENZA: Via Postumia di Camino 6, 31046 Oderzo TV - Ore 6:30-8:30

IMPORTANTE: se non indicato diversamente, seguire sempre la strada principale ed andare dritti alle rotonde.

Km Parz.	Km Tot.	Direzione	Località	Indicazioni	Note
0	0		PARTENZA Oderzo 6:30-8:30	Via Donizetti / Via Postumia di Camino	PARTENZA in prossimità della rotonda davanti alla Farmacia LIFE. Prendere la prima uscita alla rotonda di partenza (inizio frecciatura percorso)
0,2	0,2		Oderzo	Via Cesare Battisti	Percorrere tutta la rotonda e prendere l'ultima uscita, proseguire poi dritti alle due piccole rotonde successivi, superando poi il ponte sul fiume Monticano (seguire frecciatura percorso)
0,8	1		Oderzo	Via Città di Pontremoli	Svoltare a destra imboccando il senso unico (seguire frecciatura percorso)
0,7	1,7		Oderzo	Via Masotti	Svoltare a destra alla rotonda (fine frecciatura percorso)
3,6	5,3		Lutrano	Via Bornia	Alla fine della strada, svoltare a sinistra (Fare attenzione all'incrocio). Alla rotonda presente al km 7,3 proseguire dritti
3,7	9		Fontanellette	Via Ongaresca	Alla rotonda in prossimità del bar "Mamalouka" svoltare a destra.
2,2	11,2		Fontanelle	Via Spinada	Procedere dritti alla rotonda
2,7	13,9		Codognè	Via Roma	Girare a sinistra alla rotonda
0,7	14,6		Codognè	Via Giannino Ancillotto	Alla prima di due piccole rotonde consucutive svoltare a destra
4,1	18,7		Bibano	Via Bibano di Sotto	Alla fine della strada svoltare a sinistra (indicazione "Orsago 4")
0,6	19,3		Bibano	Via Codalonga	Svolta a destra seguendo "Orsago"
1,1	20,4		Orsago	Via Filippo Corridoni	Allo stop svoltare a sinistra, seguendo indicazioni "Orsago"
1,6	22		Orsago	Via Borgo Basso	Alla rotonda posta poco dopo il sottopassaggio prendere la prima uscita (indicazioni "Orsago centro 1")
0,3	22,3		Orsago	Via Dante	Allo stop girare a sinistra proseguendo verso il centro del paese
0,6	22,9		Orsago	Via Vittorio Veneto	Abbandonare la strada principale e svoltare sulla strada di destra
0,3	23,2		Orsago	Via Dalmazia	Al semaforo proseguire dritti (direzione "Cordignano 2"). Proseguire poi dritti alla rotonda a 24,3 e superare il centro del paese (Cordignano)
2,5	25,7		Cordignano	Via Aquileia	Abbandonare la strada principale (che curva a destra), svoltando a sinistra (indicazioni "Villa di Villa"). Al km 27 circa inizia il tratto in salita. Proseguire lungo la stessa senza abbandonare mai la strada principale.
5	30,7		Rugolo	S.P. 151	Fare attenzione alla svolta a destra posta alle fine della discesa. Allo stop svoltare a sinistra, seguendo il cartello con indicazioni "Cansiglio". Continuare sempre lungo la strada in costa per 7 km, seguendo le indicazioni "Cansiglio" e "Fregona".
7	37,7		Fregona	Via Guglielmo Marconi	Termine della strada in costa. Allo stop proseguire tenendo la sinistra, iniziando un breve tratto di discesa
0,7	38,4		Fregona	Via 1° Maggio	In centro al paese di Fregona, abbandonare la strada principale che prosegue in discesa e svoltare a destra all'altezza della piccola scalinata del municipio. La strada tornerà a salire
0,6	39		Fregona	Via Borgo Piai / Via Grotte del Caglieron	Abbandonare la strada principale, che prosegue in salita, svoltando a sinistra all'altezza della fontanella. Seguire indicazioni "Grotte del Caglieron"
0,9	39,9		Fregona	Via Grotte del Caglieron	Girare a sinistra imboccando il ponticello. Proseguire quindi tenendo sempre la strada principale, leggermente vallinata all'inizio e poi in discesa

4,1	44		Vittorio Veneto	Via Dalmazia	Terminata la discesa svoltare a destra e poi proseguire dritti alla rotonda immediatamente successiva
0,6	44,6		Vittorio Veneto	Via Carso	Proseguire dritti, abbandonando la strada principale (la quale curva a sinistra)
0,8	45,4		Vittorio Veneto	Piazza Pieve di Bigonzo	All'altezza del parcheggio (sulla destra) e subito prima della chiesa (sulla sinistra), svoltare a sinistra e proseguire fino al semaforo
0,3	45,7		Vittorio Veneto	Via Antonello da Serravalle	Al semaforo proseguire dritti
0,1	45,8		Vittorio Veneto	Via Camillo di Cavour / Via Bortolo Gei	Alla fine della strada svoltare prima a sinistra e subito dopo a destra, all'altezza del cannone. Inizio della salita del San Lorenzo
6,6	52,4		Tarzo	Via Belstar	Al termine della discesa svoltare a sinistra (direzione "Tarzo")
0,6	53		Tarzo	Località Talponè	CONTROLLO con punto di ristoro, segnalato e posto sulla destra della carreggiata. Cancelli orari: 8:15 - 12:00
1,6	54,6		Tarzo	Via Roma / Via XXV Aprile	Immettersi nella strada principale svoltando a sinistra, fare attenzione all'incrocio. Tratto in discesa.
4,2	58,8		Corbanese	Località Madonna di Loreto / Via Mire Basse	Alla rotonda svoltare a destra (direzione "Refrontolo 5")
2,9	61,7		Refrontolo	Via Mire Basse	Alla rotonda posta in corrispondenza della Osteria alla Tripolotania prendere la prima uscita, direzione "Refrontolo 2". Proseguire quindi sempre dritti, superando poco dopo il centro del paese
2,2	63,9		Refrontolo	Via degli Alpini / Via Costa	Svoltare a destra ed immediatamente dopo a sinistra, seguendo le indicazioni "Molinetto della Croda"
0,7	64,6		Pieve di Soligo	Via Molinetto	Proseguire seguendo le indicazioni "Molinetto della Croda" e continuare fino a Rolle
5,3	69,9		Rolle	Via Enotria	Arrivate al centro del Borgo, proseguire dritti allo Stop, tenendo la chiesa sulla destra
0,3	70,2		Rolle	Via Zuel di Qua	Abbandonare la strada principale svoltando a destra, risalendo i tornantini e seguendo le indicazioni "Zuel di Qua - Zuel di La - Cison". Proseguire lungo questa strada
2,8	73		Cison di Valmarino	Via Cristoforo Colombo	Allo stop posto in prossimità del cartello "Zuel di La", girare a sinistra seguendo le indicazioni "Cison". Attenzione alla discesa
1,6	74,6		Gai	Via Sante de Mari	Girare a sinistra seguendo le indicazioni "Cison"
0,6	75,2		Cison di Valmarino	Strada Provinciale 4	Alla fine della strada girare a sinistra. Proseguire lungo la provinciale, che dopo circa 4 km curva leggermente a sinistra e si immette in una rotonda in cui bisogna proseguire dritti
6,2	81,4		Follina	Via Europa Unita	Abbandonare la strada principale, svoltando a destra e seguendo le indicazioni "Premaor - Campea" senza abbandonare la strada
1,5	82,9		Miane	Via Rossini	Alla fine della strada girare a destra, seguendo le indicazioni "Campea - Miane"
1,5	84,4		Campea	Via Cavallotto	In centro al borgo abbandonare la strada e svoltare a sinistra
3,2	87,6		Combai	Via Canal	Alla precedenza girare a destra, in direzione Combai
0,5	88,1		Combai	Casale Vacca	Abbandonare la strada principale svoltando a destra, seguendo le indicazioni "Riva dei Tor". La salita presenta dei pezzi cementati e sterrati, con scarsa segnaletica. Al km 89,5 proseguire affrontando il tornantino a sinistra e al km 90,5 tenere la sinistra. Si arriverà quindi a Combai

3,2	91,3		Combai	Via Madean	Allo stop posto in prossimità della fine della discesa, svoltare a sinistra e proseguire senza più lasciare la strada fino a Valdobbiadene
9	100,3		Valdobbiadene	P.zza Guglielmo Marconi / Via San Martino	Arrivati alla piazza di Valdobbiadene, percorrere la piazza prendendo l'uscita con indicazione "Poliambulatori"
3,7	104		Valdobbiadene	Via Europa	Allo Stop proseguire dritti imboccando la strada che arriva parallela da sinistra
1,2	105,2		Segusino	Viale Italia	Alla rotonda prendere la prima uscita, direzione "Milies - Segusino". Tenere quindi la strada con diritto di precedenza seguendo sempre le indicazioni di Milies. Inizio della salita al km 107, in via Mulini, quando la strada svolta leggermente a destra
8	113,2		Milies	Via dei Narcisi	FINE DELLA SALITA E CONTROLLO AUTONOMO , scendere poi lungo la stessa strada. In prossimità della fine della salita si possono trovare l'Osteria da Chino e l'Osteria da Romolet, per eventuale sosta (lo scontrino può essere utilizzato come controllo valido per questo checkpoint). Cancellorario: 10:15 - 16:00
8	121,2		Segusino	Via Europa	Alla rotonda già affrontata all'andata in precedenza, prendere la seconda uscita (direzione Vidor)
5,6	126,8		Valdobbiadene	Via Erizzo	Alla precedenza, proseguire dritti imboccando la strada che arriva parallela da sinistra
1,6	128,4		Bigolino	Via San Giovanni	Subito dopo il semaforo, svoltare a sinistra in corrispondenza della piazza ed imboccare immediatamente il senso unico (direzione "S. Giovanni - Farra di Soligo")
3,1	131,5		Colbertaldo	SP 32 / P.zza Vittorio Veneto	Girare a sinistra, seguendo le indicazioni "Col San Martino 5"
9,8	141,3		Soligo	Via Belvedere	Alla rotonda prendere la prima uscita a destra e proseguire sempre dritti verso Pieve di Soligo
2	143,3		Pieve di Soligo	P.zza Balbi Valier	Alla rotonda posta in centro al paese, procedere dritti
0,7	144		Pieve di Soligo	P.zza Umberto I / Via Guglielmo Marconi	Procedere dritti lasciando la strada principale (che curva verso sinistra)
41,5	145,5		Pieve di Soligo	Via Casale / Via Fornaci	Prestare attenzione! Proseguire quindi dritti anche alla rotonda, seguendo le indicazioni "Barbisano"
81,9	145,8		Susegana	Via Fornaci di Collalto	Abbandonare la strada principale svoltando bruscamente a sinistra. La strada inizierà subito a salire (cartello "Susegana"), diventando poco dopo sterrata
2,6	148,4		Susegana	Via Cucco	Al termine della strada, svoltare a destra (sulla sinistra, in prossimità di questo incrocio, si troverà un capitello)
3,5	151,9		Collalto	Via Strada di Collalto	Al termine della discesa fare attenzione e svoltare quindi a sinistra. La strada tornerà a salire per qualche centinaio di metri, diventando poi sterrata
3,3	155,2		Susegana	Via San Salvatore	Al termine dello sterrato, imboccare la strada principale andando dritti (indicazioni "Susegana """). Inizio discesa
3	158,2		Susegana	Via San Salvatore / Via XXIV Maggio	CONTROLLO AUTONOMO - Al termine della discesa del castello, svoltare a destra alla rotonda. Cancellorario: 11:45 - 19:00
0,3	158,5		Susegana	Via Nazionale	Alla rotonda grande, prende la 3ª ed ultima uscita (direzione "Conegliano") e procedere fino al semaforo
0,5	159		Susegana	Via Garibaldi	Al semaforo svoltare a destra. Andare poi dritti alla rotonda successiva

2	161		Santa Lucia di Piave	Via Mazzini	Alla piccola rotonda posta subito dopo il sottopassaggio prendere la prima uscita
1,1	162,1		Santa Lucia di Piave	Via Crispi	Allo stop svoltare a destra
0,7	162,8		Santa Lucia di Piave	Via delle Mura	Abbandonare la strada principale prendendo la deviazione a sinistra
2,1	164,9		Santa Lucia di Piave	Via Lovadina	ATTENZIONE - INCROCIO PERICOLOSO! Proseguire dritti
0,8	165,7		Santa Lucia di Piave	Via Grave	Abbandonare la strada principale e svoltare a sinistra
3,9	169,6		Cimadolmo	Via Prese / Via Cave	Abbandonare la strada principale e tenere la strada sulla sinistra, senza quindi salire sull'argine
0,4	170		Cimadolmo	Via Cal San Michele	Alla rotonda prendere la prima uscita
2	172		Cimadolmo	Via Calliselle	Procedere dritti alla rotonda
0,4	172,4		Cimadolmo	Via Baracca	Subito dopo la chiesa, svoltare a destra alla fine della strada
6,1	178,5		Roncadelle	Via San Maurizio	Percorrere tutta la rotonda e prendere l'ultima uscita, seguendo le indicazioni "Faè 4"
0,4	178,9		Roncadelle	Via Bidoggia	Abbandonare la strada principale e svoltare a destra, seguendo le indicazioni "Faè 4"
6,5	185		Oderzo	Via Altinate	Alla rotonda posto dopo la "Casa del Panino" prendere la seconda uscita
6,8	185,7		Oderzo	Via Maddalena	Alla piccola rotonda che precede la rotonda più grande, svoltare a destra seguendo le indicazioni "Centro"
0,5	186,2		Oderzo	Via Garibaldi	Svoltare a sinistra seguendo le indicazioni "Centro"
0,5	186,7		Oderzo	Via D'Annunzio	Alla piccola rotonda svoltare a destra
0,3	187		Oderzo	Via Postumia	Svoltare a sinistra alla rotonda
0,4	187,4		Oderzo	Via Donizetti	Abbandonare la strada principale e svoltare a destra.
0,2	187,6		Oderzo	Via Donizetti	CAMPO SPORTIVO - ARRIVO Cancelli orari: 12:45 - 20:30

EMERGENZE: 118 - INFO: ANDREA 349/1310709 - FEDERICO: 348/8745508

IN CASO DI RITIRO, COMUNICARLO TRAMITE SMS/WHATSAPP A: ANDREA 349/1310709 - FEDERICO: 348/8745508