
















































**PARTENZA: Alessandria ore 7:00-8:00 dir. Upega**

indicazioni	località	direzione	km tot
<b>Cittadella di Alessandria Via Pavia, 1 - CONTROLLO</b>			
Partenza Alessandria Via Pavia 1 - cittadella	ALESSANDRIA		0.0 km
Dritto su ponte Meyer	ALESSANDRIA	➔	0.2 km
Prendi a dx e rimani su Lungo Tanaro San Martino	ALESSANDRIA	⬇	0.9 km
Poi sempre dritto su Spalto Borgoglio	ALESSANDRIA	⦿ ➔	1.9 km
Svolta a destra dopo FS e prendi Viale Brigata Ravenna	ALESSANDRIA	⬇	2.5 km
sempre dritto - prosegui su Corso Acqui		➔	
Al semaforo volta a dx e imbocca Via Casalbagliano	ALESSANDRIA	🚦 ➔	4.3 km
sempre dritto su SP246	VILLA DEL FORO	⬆	
proseguire a dx sempre dritto su SP 245	OVIGLIO	➔	14.3 km
Svolta a destra e prendi Strada Cappellette	MASIO	➔	21.4 km
Svolta a sinistra e prendi Strada Serra	MASIO	⬅	23.1 km
proseguire a dx sempre dritto su SP 27 > SP27 > SP27 verso dx	ROCCHETTA TANARO	➔	28.5 km
<i>poi sx su via Roma dir. Castello d'Annone</i>	CASTELLO D'ANNONE	⬆	32.0 km
Dopo CASTELLO D'ANNONE bivio a SX	ROCCA D'ARAZZO	⬆	
Avanti dritto dino a Rocca d'Arazzo	ROCCA D'ARAZZO	⬅	
All'incrocio di nuovo a sinistra	ROCCA D'ARAZZO	⬅	
attraversare Rocca d' arazzo > Azzano d' asti	AZZANO	⬆	
Passato Azzano al bivio a sinistra direzione Asti	AZZANO	⬅	
Passare Carretti e Torrazzo	CARRETTI / TORRAZZO	⬆	
Passato Azzano al bivio a sinistra direzione Asti	ASTI	⦿ ⬆	43.7 km
Sempre dritto fino in centro di Asti piazza Alfieri	ASTI	⬆	
<b>ASTI - CONTROLLO presso ATL ASTI piazza Vittorio Alfieri aperto dalle ore 08.40 alle ore 10.00</b>			
riprendere su corso Antonio Gramsci		⬆	
alla rotonda prendi la sopraelevata dir. Alba corso alba		⦿ ➔ ➔	48.3 km
prosegui su SP8 > Variglie > Antignano > Rollini		⬆	
nel centro di S.Martino Alfieri a sx dir. Motta SP41	SAN MARTINO ALFIERI	⬅	62.6 km
Svolta a dx e imbocca SP39a > Annunziata > Mossione		➔	69.7 km
svolta a sx su Via Montemaggio	CASTAGNOLE DELLE LANZE	⬅	74.7 km
svolta a dx su via g. Abbate > Borgonovo	CASTAGNOLE DELLE LANZE	➔	75.3 km
svolta a sx su SP3 dir. Barbaresco	BORGONOVO	⬅	83.0 km
prosegui su SP3 > Barbaresco > Tre stelle > Pertinace		⬆	
sempre dritto fino al centro di Alba piazza risorgimento		⬆	
<b>ALBA - CONTROLLO presso ATL ALBA piazza Risorgimento aperto dalle ore 09.50 alle ore 13.30</b>			
riprendere su corso Michele Coppino > SP249 > Corso Europa	ALBA	➔	95.6 km
prosegui dritto su Corso Europa > Corso Barolo > SP3	ALBA	⬆	
di fronte cantine terre del barolo svolta a sx su SP9	CASTIGLIONE FALLETTO	⬅	104.5 km
<b>SVOLTA STRETTO A DESTRA</b> dir Agriturismo SCIULUN	CASTIGLIONE FALLETTO	➔	109.1 km
attraversare il centro di Barolo dir. Monforte d alba su SP163	BAROLO	⬆	112.6 km
Alla rotonda prendi la 1ª usc. Dir . Monforte d'Alba		⦿ ⬅	116.5 km
attraversare il centro di Monforte d'Alba su SP57 dir Pedaggera	MONFORTE D ALBA	⬆	118.4 km
svolta a dx dir. Serravalle Langhe	PEDAGGERA	➔	129.5 km
proseguire sempre dritto su SP32 > Serravalle L. > Bossolasco	SERRAVALLE LANGHE	⬆	

dritti alla rotonda direzione dir. Savona NO dir. Paroldo	PAROLDO		145.1 km
Avanti fino a Sale San Giovanni secondo BIVIO a dx (Pineta in giallo)	SALE SAN GIOVANNI		158.4 km
proseguire sempre dritto x circa 2 km poi bivio stretto a dx (segnalato)	SALE SAN GIOVANNI	 	
proseguire su via Sale San Giovanni per 2,8 km fino a incrociare SP54	CEVA		
Girare a sx SP54 e percorrere per 280m circa fino alla rotonda	CEVA		
Alla rotonda 2a uscita direzione CENTRO CEVA	CEVA		168.0 km
Passare CENTRO STORICO (traffico attivo!!) e in fondo a sx	CEVA		
Alla rotonda 2a uscita quindi dritto edificio scuole a sx	CEVA		
<b>CEVA - CONTROLLO presso BOCCIOFILA - APERTO DALLE 12,30 ALLE 17,00</b>	<b>CEVA</b>		168.8 km
<b>PROSEGUIRE</b> alla rotonda 2a uscita a destra direzione Garessio	CEVA	 	
Dopo 3/4 di Bagnasco, passati bidoni raccolta rifiuti, girare stretto a sx	BAGNASCO		179 km
Seguire la strada girando a destra	BAGNASCO		
Arrivati al bivio a dx passando sul ponte	BAGNASCO		
Fino ad altezza del ponte che si imbecca a sinistra per rientrare poi sulla SS28	BAGNASCO		
Rietro ss28 a sinistra	BAGNASCO		
Proseguì e poi giri stretto a sinistra Concessionario Auto passaggio a livello	PRIOLA		
Svoltare 90° destra sottopasso ferrovia	PRIOLA		
Svolti sx e poi dx prima della ffss direzione Centro Priola e passare centro paese	PRIOLA		188 km
Proseguire fino a SS28. Tenere la sin. utilizzando il marciapiede. Poi sx prima	PRIOLA		
Tratto di ciclabile fino a Garessio. Passaggio livello poi subito a sx	GARESSIO		195 km
Arrivati al ponte prenderlo girando a sinistra	GARESSIO		
All'incrocio a destra lasciando passaggio livello a sinistra	GARESSIO		
Alla rotonda 2a uscita	GARESSIO	 	
Primo incrocio a sinistra sotto passa	GARESSIO		
Sempre dritti lasciandosi sulla sinistra stabilimento San Bernardo	GARESSIO		197 km
Proseguire per circa due chilometri	GARESSIO		
Dopo case basse sulla destra ATTENZIONE bivio stretto a destra	TRAPPA		
Ponte sul Tanaro poi sottopasso ferrovia e sinistra sulla SS28	TRAPPA		
Entrando in Ormea tenere la destra verso il CENTRO (giornata di festa e senso unico concesso dal sindaco. PRESTARE ATTENZIONE	ORMEA		204 km
Passare Cantarana ed a Ponte di Nava a sinistra per Viozene - Upega	PONTE DI NAVA		212 km
Proseguire seguendo dir Upega. ATTENZIONE dopo VIOZENE km 221 GALLERIA	VIOZENE		
Viozene > UPEGA! Fine 220 km	UPEGA		TRAGUARDO ½ 400
<b>UPEGA - CONTROLLO presso locanda Upega aperto dalle ore 14.20 alle ore 24.00</b>			229.0 km
<b>Emergenze 118 - INFO PIETRO 335/5944379</b>			
Comunicare <b>eventuale ritiro</b> via sms con nome e cognome a PIETRO 335/5944379 oppure GIANLUCA 348/5636543			

**PARTENZA: Upega ore 14:20-24:00 dir. Alessandria**

indicazioni	località	direzione	km tot
<b>Upega - CONTROLLO</b>			
Partenza Upega	UPEGA		228.0 km
Sempre dritto su SP154 > SS28 dir Ormea > Bagnasco > Ceva		↑	
attraversare il centro di Ceva rimanendo su SS28 dir Mondovì	CEVA	↻ ↑	287 km
Alla doppia rotonda tenere la destra direzione Leseugno	CEVA	↻ ↻	
Passati sotto Autostrada rotonda 2a uscita direzione Mondovì	LESEGNO	↻	
Dopo la rotonda subito sinistra dir. Birreria FALÓ - OBBLIGO 	LESEGNO	←	
A bivio della chiesetta sinistra per Municipio	LESEGNO	←	
Fine salita al bivio a destra	LESEGNO	→	
Diritti acciottolato portici (ATTENZIONE PASSO D'UOMO)	LESEGNO	↑	
dopo il centro i portici di Leseugno svolta subito a sinistra	LESEGNO	←	293 km
In fondo a discesa (ripida) a destra direzione Niella Tanaro	LESEGNO	→	
Al bivio direzione Niella Tanaro	LESEGNO	→	
Prima di passare sopra l'autostrada bivio a sinistra	NIELLA TANARO	←	
Al bivio svoltare a destra	NIELLA TANARO	→	
<b>NIELLA TANARO - CONTROLLO presso municipio aperto dalle ore 16.00 alle ore 02.00</b>			298 km
sempre dritto - prosegui su SP12 dir Bastia Mondovì > Cherasco		↑	303 km
Svolta a sx Carrù centro altezza vecchia stazione	CARRU'	←	308 km
Arrivati centro Carrù svoltare sx	CARRU'	←	309 km
Svolta a dx dir Bene Vagienna	CARRU'	→	311 km
Segui SP 173 dir Bene Vagienna	BENE VAGIENNA	↑	318 km
A Bene Vagienna centro rotonda 1a uscita dx (via Lequio Tanaro)	BENE VAGIENNA	↻ →	319 km
Proseguire fino curva gomito a sx poi avanti tenedo dx	BENE VAGIENNA		
Svoltare stretto dx Borgata Airali	BENE VAGIENNA		
Sempre dritto fino circa km 322 poi svoltare sx	BENE VAGIENNA		325 km
Svolta a dx dir Narzole		↑	327 km
SP661 dopo circa 2 km sx po dx		↻ →	
Avanti fino a Cherasco da attraversare	CHERASCO		336 km
Fondo ai portici di Cherasco a sx	CHERASCO	←	
Poi dx discesa ripida CON TORNANTI – ATTENZIONE	CHERASCO	→	
Inserirsi statale SP661 Attenzione!	CHERSASCO		
Poi sempre dritto BRA per via Vittorio Emanuele II	BRA		341 Km
Poi a dx via Pollenzo e in fondo alla rotonda 2a uscita (seguire frecce)	BRA		
<b>CONTROLLO BRA – RISTORO – APERTURA 17,30 CHIUSURA 5 del 2/6</b>	<b>BRA</b>		<b>343 KM</b>
Tornare indietro fino alla rotonda e seguire le indicazioni	BRA		

Direzione Piobesi seguendo le frecce a terra dir. Macellai			
ATTENZIONE svolta stretta a dx Strada Cravere**	MACELLAI		347 km
Avanti direzione Monticello	MONTICELLO		353 km
Avanti direzione Piobesi d'Alba sx	PIOBESI		355 km
Attraversare Piobesi verso Vezza d'Alba	VEZZA D'ALBA		360 km
Dopo Vezza prima di Riassolo attenzione a sx	VEZZA D'ALBA		
Dopo circa 1 km a dx e dopo 800 m a sx dir. Castellinaldo d'Alba	CASTELLINALDO D'ALBA		371 km
Arrivati in paese a dx e poi 4 tornanti e avanti sulla SP 176	CASTELLINALDO D'ALBA		
Avanti fino a Priocca	PRIOCCA		
Dopo Priocca tenere la sx dir. San Pietro/GOVONE	PRIOCCA		
A Govone passare di fianco al castello (vedendolo vs. sx)	GOVONE		
Poi direzione San Martino Alfieri e poi Antignano	SAN MARTINO ALFIERI		
Dopo Antignano proseguire dir. Asti	ANTIGNANO		383 km
Arrivo ad ASTI su corso Alba	ASTI		391 km
Svolta a dx e imbocca SS231 dir Asti sempre dritto fino al centro di Asti	ASTI		392 km
<b>ASTI - CONTROLLO presso inizio Corso alla Vittoria aperto dalle ore 18.00 alle ore 07.00</b>			<b>393 km</b>
continua su Corso Vittoria svolta a sx e imbocca Via Umberto Calosso	ASTI		
svolta a dx e imbocca SR10 dir Alessandria sempre dritto (via vecchia Torino)	ASTI		393,5 km
Svolta a dx e imbocca via Pavia / via Giordano Bruno	ALESSANDRIA		427.3 km
Alla Rotonda 4a uscita avanti per 800 m circa	ALESSANDRIA		
Girate a dx per la Cittadella - Complimenti siete arrivati !!	ALESSANDRIA		
<b>ALESSANDRIA - CONTROLLO aperto dalle ore 19.50 alle ore 10.00 del 2 giugno</b>			<b>428.4 km</b>
<b>Emergenze 118 - INFO 335/5944379</b>			
Comunicare <b>eventuale ritiro</b> via sms con nome e cognome a PIETRO 335/5944379 oppure GIANLUCA 348/5636543			