



















































PARTENZA: CASTEL DI SASSO (Fraz. San marco) ore 07.30-08:30

km parz	direzione		località	indicazioni	km tot
0			Castel di Sasso	CENTRO SPORTIVO S.P. 35	0
4			Castel di Sasso	S.P. 35	4
0,2			Pontelatone	seconda svolta sempre dritto	4,2
1,7			Pontelatone	seconda a sx direzione dritto Caserta	5,9
1,4			Caserta	S.P.4 alla rotonda prima svolta a dx	7,3
4,1			Caserta	Leucio	11
2			Caserta	subito dopo il ponte a dx	13
2			Caserta	Via Mulini Militare / Via Tescione	15
0,1			Caserta	Via G. Santorio	16
0,4			Caserta	ss.87 / piazza Vanvitelli	16
0,4			Caserta	Viale R. Gasparri	16
0,1			Caserta	Ingresso Reggia di Caserta	16
0			Ingresso Reggia ore 08:00 - 10:30		16
3			PARCO REALE REGGIA DI CASERTA		19
			uscita Parco Reale MAX ORE 11:00		19
8,4			Caserta	San Leucio dir. Caserta Vecchia	28
0			Caserta	Borgo Caserta Vecchia	28
5,3			Caserta	inizio discesa mantenere dx	33
2			Caserta	Via S.Rocco/Via Montanaro/Via Tifatini	35
2,1			Garzano	seguire frecce - Via Tifatini - Garzano	37
0,6			Garzano	Garzano - seguire frecce Via pozzo	38
3			Garzano	a sx per Via Giulia - San Michele	41
1,3			Valle di Maddaloni	PONTI DELLA VALLE	42
0,1			ingresso PONTI DELLA VALLE		42
0,5			Valle di Maddaloni CONTROLLO/RISTORO ore 08:55 - 11:25		43
			Amm.ne comunale, Salvatore c. con Team Bike Maddaloni		43
1,2			Valle di Maddaloni	ATTENZIONE TRANSENNE FISSE	44
4,1			Valle di Maddaloni	dritto mantenere la destra Monte Longano	48
1,7			S. Agata De Goti	a dx direzione S. Agata de Goti	50
2			S. Agata De Goti	Sp.33 dir. S. Agata de Goti	52
1			S. Agata de Goti	dir. Sp 121 centro S. Agata de Goti.	53
0,3			S. Agata de Goti	Piazza Trieste a sx	53
0,4			S. Agata de Goti	S.P. 121, a dx	53
5			S. Agata de Goti	sempre su S.P 121 direzione Limatola	58
4			S. Agata de Goti	S.P. 335	62
0,1			Cantinella	attenzione Passaggio a livello	63
4			Cantinella	Attenzione a sx dir. Limatola s.p. 119	67
1,1			Limatola	Via Volturmo transito sul Ponte	68
6,2			Caste Campagnano	SP. 49 direz Castel Campagnano	74

0,2			Castel Campagnano	Dirz. Centro Controllo .	74
0,1			CASTEL CAMPAGNANO CONTROLLO 10.00 - 13.30		74
			PRO LOCO CASTEL CAMPAGNANO		74
2			castel campagnano	a sx seguire segnaletica s.p 325	76
0,5			castel Campagnano	a dx seguire segnaletica s.p 325	77
0,2			CONTROLLO Cantina di Lisandro ore 10:18 - 14:00		77
6			Castel Campagnano	dirz. Caiazzo	83
0,9			Caiazzo	SEGUIRE FRECCE CONTROLLO	84
			CAIAZZO CONTROLLO/RISTORO 10.30 - 14.30		84
			PRO LOCO CAIAZZO "NINO MARCUCCIO"		84
			Seguire frecce x uscita borgo centro storico		84
6,8			Caiazzo	s.p. 158 direzione Alvignano	91
			Alvignano	prima uscita Sp. 66 direzione ALIFE	91
12			Alife	proseguire sempre dritto dirz. ALIFE	103
14			Alife	S.P 158 dirz. Vairano Patenora	117
8,2			Ailano	s.p. 281 direzione Vairano Patenora	125
			V. Patenora	direzione Pietravairano	125
			tratto della Randonnée delle Sorgenti		125
0,2			V. Patenora	dir. Pietravairano	125
7			v Patenora	dir. Pietravairano	132
0,1			PIETRAVAIRANO CONTROLLO ore 12:00 - 18:00		132
			Amm.ne Comunale Salvatore, Angelo & Amici		132
3,9			Pietravairano	S.P. 10 via S. Antonio Abatae.	136
7			Pietravairano	S.P. 34 dir. Baia e Latina	143
3,5			Baia e Latina	SECONDA A DX S.P. 289	146
3			Baia e Latina	Via XXIV maggio direzione Statigliano	149
1			Roccaromana	frazione di Statigliano	150
			(comune di Roccaromana) controllo 12.30 - 18.30		
			controllo/ristoro a cura Torre Normanna di Roccaromana		
1,1			ROCCAROMANA		152
3,6			Roccaromana	ROCCAROMANA - DIR. PIETRAMELARA	155
4			Pietramelara	S.P. 289 direzione Riardo	159
3			Riardo	Azienda Ferrarelle	162
0,4			Riardo	Dir. CASILINA	163
8,6			Riardo	S.S.6 CASILINA	171
11			Calvi Risorta	S.P. 194 DIR. ROCCHETTA E CROCE	182
7			ROCCHETTA E CROCE	PROSEGUIRE DIREZIONE FORMICOLA S.P. 270	189
3,5			Formicola	S.P. 270 direzione PONTELATONE	193
2,8			Pontelatone	ATTENZIONE SVOLTA A SX IN DISCESA	195
			ARRIVO CASTEL DI SASSO (SAN MARCO) MAX H. 22.00		195

Emergenze 118 - INFO 3333101905

Comunicare **eventuale ritiro** via sms indicando nome e cognome