






































## Ciclopedalata Reale - 100 KM

**PARTENZA: CASTEL DI SASSO ( Fraz. San marco) ore 08.30-09:30**

km parz	direzione	località	indicazioni	km tot
0		Castel di Sasso	CENTRO SPORTIVO S.P. 35	0
4		Castel di Sasso	S.P. 35	4
0,2		Pontelatone	seconda svolta sempre dritto	4,2
1,7		Pontelatone	seconda a sx direzione dritto Caserta	5,9
1,4		Caserta	S.P.4 alla rotonda prima svolta a dx	7,3
4,1		Caserta	S.S. 87 Sannitica a sx per San Leucio	11,4
2		Caserta	subito dopo il ponte a dx	13,4
2		Caserta	Via Mulini Militare / Via Tescione	15,4
0,1		Caserta	Via G. Santorio	15,5
0,4		Caserta	ss.87 / piazza Vanvitelli	15,9
0,4		Caserta	Viale R. Gasparri	16,3
0,1		Caserta	Ingresso Reggia di Caserta	16,4
0		<b>Ingresso Reggia ore 08:00 - 11:00</b>		16,4
3		PARCO REALE REGGIA DI CASERTA		19,4
		uscita Parco Reale MAX ORE 11:30		19,4
8,4		Caserta	San Leucio dir. Caserta Vecchia	27,8
0		Caserta	Borgo Caserta Vecchia	27,8
5,3		Caserta	inizio discesa mantenere dx	33,1
2		Caserta	Via S.Rocco/Via Montanaro/Via Tifatini	35,1
2,1		Garzano	seguire frecce - Via Tifatini - Garzano	37,2
0,6		Garzano	Garzano - seguire frecce Via pozzo	37,8
3		Garzano	a sx per Via Giulia - San Michele	40,8
1,3		Valle di Maddaloni	PONTI DELLA VALLE	42,1
0,1		ingresso PONTI DELLA VALLE		42,2
0,5		Valle di Maddaloni CONTROLLO ore 09:55 - 12:30		42,7
1,2		Valle di Maddaloni	ATTENZIONE TRANSENNE FISSE	43,9
5,1		Valle di Maddaloni	dritto mantenere la destra Monte Longano	49
1,7		S. Agata De Goti	a dx direzione S. Agata de Goti	50,7
2,5		S. Agata De Goti	Sp.33 dir. S. Agata de Goti	53,2
1		S. Agata de Goti	dir. Sp 121 centro S. Agata de Goti.	54,2
0,3		S. Agata de Goti	Piazza Trieste a sx	54,5
0,4		S. Agata de Goti	S.P. 121, a dx	54,9
6,5		S. Agata de Goti	sempre su S.P 121 direzione Limatola	61,4
4		S. Agata de Goti	S.P. 335	65,4
		Cantinella ATTENZIONE PASSAGGIO A LIVELLO		65,4
0,1		Cantinella	Attenzione a sx dir. Limatola s.p. 119	65,5
4		Cantinella	Attenzione a sx dir. Limatola s.p. 119	69,5
1,1		Limatola	Via Volturno transito sul Ponte	70,6
8,2		Caste Campagnano	SP. 49 direz Castel Campagnano	78,8
0,8				79,6
0,2		Castel Campagnano	Dirz. Centro Controllo .	79
0,1		CASTEL CAMPAGNANO CONTROLLO 11.08 - 14.45		79,1
3		castel campagnano	a sx seguire segnaletica s.p 325	82,1
0,5		castel Campagnano	a dx seguire segnaletica s.p 325	82,6
0,2		CONTROLLO Cantina di Lisandro ore 11:18 - 15:00		82,8
6,5		Castel Campagnano	direz. Caiazzo	89,3
0,9		Caiazzo	SEGUIRE FRECCHE CONTROLLO	90,2
		CAIAZZO 11.30 - 15.30		90,2
		CONTROLLO .		90,2

			<b>PRO LOCO CAIAZZO "NINO MARCUCCIO"</b>		90,2
4			Caiazzo	Direzione Piana di Monte Verna	94,2
0,3			Piana M. Verna	proseguire dritto alla rotonda	94,5
0,5			Piana M. Verna	dx direzione Castel di sasso	95
5,5			Piana M. Verna	SP. 182 dir. Castel di Sasso	100,5
<b>ARRIVO CASTEL DI SASSO MAX H. 17.30</b>					100,5
Emergenze 118 - info					
Comunicare eventuali ritiri 3920375928					