




















**ANAPOVALLEY RANDONNEUR - KM 200**  
**Edizione Straordinaria: GIRO D'ITALIA 2018**

**PARTENZA: SORTINO ORE 6.30 - 7.30 direzione FERLA**

PARZ.	DIREZIONE	LOCALITA'	INDICAZIONI	KM. TOT.
0		<b>SORTINO</b>	BAR "COSTANTINO": VIALE MARIO GIARDINO 30	0
0,5		SORTINO	PROSEGUIRE DRITTO PER LA VIA MARIO GIARDINO FINO ALLA ROTONDA	0,5
0,7		SORTINO	SVOLTA A DX E PROSEGUIRE PER LA <b>SP9</b> SINO ALL'INCROCIO CON LA <b>SP29</b> E QUINDI SVOLTARE A SX PER LA <b>SP29</b>	1,2
13,8		SORTINO	PROSEGUIRE SEMPRE DRITTO PER LA <b>SP29</b> PER CIRCA KM 14 IN DIREZIONE DI FERLA FINO ALL'INCROCIO CON LA <b>SP 10</b> E QUINDI SVOLTARE A SX PER LA <b>SP 10 - GPM 4 del Giro D'Italia 2018 a 779 slm</b>	15
4,5		FERLA	PROSEGUIRE SEMPRE DRITTO IN DISCESA PER CIRCA 4,5 KM IN DIREZIONE FERLA	19,5
0,5		FERLA	SVOLTARE PER VIA GARIBALDI E POI DIRIGERSI VERSO IL CENTRO STORICO IIN C.SO VITTORIO EMANUELE	20
0,1	<b>1</b>	FERLA	PUNTO DI CONTROLLO N.1 - BAR GANGI - C.SO VITTORIO EMANUELE, 71	20,1
2		FERLA	SCENDERE LUNGO LA SP10, ATTRAVERSARE IL PONTE SUL TORRENTE FERLA E ALL'INCROCIO CON LA <b>SP45</b> SVOLTARE A DX PER LA <b>SP 10</b> E SALIRE PER CASSARO	22,1
3	<b>X</b>	CASSARO	PROSEGUIRE SEMPRE DRITTO PER LA VIA MARGHERITA ATTRAVERSANDO IL CENTRO DEL BORGO	25,1
9		CASSARO	PROSEGUIRE LUNGO LA <b>SP 7 - "Cozzo Bianco"</b> - IN DIREZIONE BUSCEMI PER CIRCA KM 8 FINO ALL'INCROCIO CON LA <b>SS124</b> E QUINDI SVOLTARE A SX IN DIREZIONE BUSCEMI	34,1
1	<b>X</b>	BUSCEMI	PROSEGUIRE IN DISCESA PER CIRCA 1 KM E SVOLTARE A SX PER LA <b>SP39</b> - SALIRE FINO ALL'INGRESSO DEL BORGO E PROSEGUIRE PER VIA RISORGIMENTO E SCENDERE A DX PER VIA GIUSEPPE GARIBALDI. SUPERATO L'ABBEVERATORIO CON ACQUA POTABILE ALL VOSTRA SX SCENDERE NATUALMENTE PER LA <b>SP39</b>	35,1
4		BUSCEMI	PROSEGUIRE SEMPRE DRITTO SINO ALL'INCROCIO CON LA <b>SS124</b>	39,1
1,5		PALAZZOLO ACREIDE	SVOLTARE A SX IN DIREZIONE PALAZZOLO ACREIDE E PROSEGUIRE SEMPRE DRITTO LUNGO LA <b>SS124</b> SINO ALL'INGRESSO DI PALAZZOLO ACREIDE	40,6
5		PALAZZOLO ACREIDE	PROSEGUIRE PER LA VIA ROMA PER CIRCA 1,5 KM FINO ALL' INCROCIO CON LA VIA G. ITALIA -E QUINDI SVOLTRE A DX LUNGO LA VIA ITALIA E PROSEGUIRE PER VIA ZOCCO SINO AD INCONTRARE LA BASILICA DI SAN SEBASTIANO	45,6
1	<b>2</b>	PALAZZOLO ACREIDE	IN PIAZZA DEL POPOLO - PUNTO DI CONTROLLO N.2 - BAR CAFFE' SICILIA	46,6
2,8		PALAZZOLO ACREIDE	PROSEGUIRE PER VIA CARLO ALBERTO, P.ZZA SAN MICHELE E VIA ACRE SINO A GIUNGERE NELLA LOCALITA' DELLA PANORAMICA IN VIA MARTIRI DI VIA FANI OVE SI POTRA PARTECIPARE AL <b>CONCORSO FOTOGRAFICO</b>	49,4
3		PALAZZOLO ACREIDE	SVOLTARE A DESTRA PER LA STRADA <b>SP 24</b> E SUBITO DOPO ANCORA SVOLTARE A DX E SCENDERE RIPIDAMENTE SINO ALL'INCROCIO CON IL BIVIO PER LA LOCALITA' DI <b>POI - SP POI</b>	52,4
9		PALAZZOLO ACREIDE	PROSEGUIRE SEMPRE DRITTO LUNGO LA <b>SP POI</b> PER CIRCA KM 9	61,4
1		GIARRATANA	ALL'INCROCIO CON LA <b>SP12</b> SVOLTARE A SX E PROSEGUIRE LUNGO LA <b>SP 12</b> SINO ALL'INCROCIO CON LA <b>SP 57</b> E QUINDI SVOLTARE A DX PER LA <b>SP 57</b>	62,4
2	<b>3</b>	GIARRATANA	PROSEGUIRE LUNGO LA <b>SP 57 - VIALE XX SETTMBRE, 871</b> SINO AL PUNTO DI CONTROLLO N. 3 - BAR SICILIA	64,4

S  
I  
R  
A  
C  
U  
S  
A

0,5			GIARRATANA	PROSEGUIRE LUNGO LA VIA XX SETTEMBRE, ATTRAVERSANDO IL BORGO DI GIARRATANA E PROSEGUIRE SEMPRE DRITTO LUNGO LA <b>SS 194</b> IN DIREZIONE MONTEROSSO ALMO	64,9	R A G U S A
1,5			MONTEROSSO ALMO	ALL'INCROCIO CON LA <b>SP 62</b> PER CHIARAMONTE SVOLTARE A DX E PROSEGUIRE LUNGO LA <b>SS 194</b> IN DIREZIONE MONTEROSSO ALMO	66,4	
3,6			MONTEROSSO ALMO	PROSEGUIRE SEMPRE DRITTO FINO ALL'INGRESSO DEL BORGO DI MONTEROSSO ALMO	70	
1			MONTEROSSO ALMO	PROSEGUIRE SEMPRE DRITTO FINO ALL'INCROCIO CON LA VIA MERCATO E QUINDI SVOLTARE A DX E PROSEGUIRE LUNGO LA VIA MERCATO	71	
0,5	<b>4</b>		MONTEROSSO ALMO	ALLA FINE DELLA VIA MERCATO A CIRCA 500 MT SI TROVA LA P.ZZA SAN GIOVANNI OVE SI TROVA IL PUNTO DI CONTROLLO N. 4 BAR CAPRICCIO	71,5	
1			MONTEROSSO ALMO	TORNARE INDIETRO LUNGO LA VIA MERCATO E SVOLTANDO A DX RIPRENDERE LA VIA GIOVANNI XXIII, PER POI RIPRENDERE LA <b>SS194</b> IN DIREZIONE VIZZINI	72,5	
14,5			VIZZINI	PROSEGUIRE SINO ALL'INGRESSO DI VIZZINI - VIA MADONNA DELLE GRAZIE - VIA GIOVANNI VERGA	87	
0,5	<b>5</b>		VIZZINI	P.ZZA UMBERTO I - CASA DEL VERGA OVE SI TROVA IL PUNTO DI CONTROLLO N. 5 BAR : RED WINE DI FABBRIZIO DORATA	87,5	
0,5			VIZZINI	PROSEGUIRE PER LA VIA ROMA SINO ALL'INCROCIO CON LA <b>SS124</b> E QUINDI SVOLTARE A SX PER LA <b>SS124</b> DIREZIONE VIZZINI SCALO	88	
5,5			VIZZINI	PROSEGUIRE SEMPRE DRITTO SINO A VIZZINI SCALO E ALL'INCROCIO CON LA <b>SP38i</b> SVOLTARE A SX IN DIREZIONE LICODIA EUBEA	93,5	
4			LICODIA EUBEA	SVOLTARE A SX PER LA <b>SP 38i</b> E PROSEGUIRE LUNGO LA <b>SP38i</b> SINO ALLA ROTONDA DI INGRESSO A LICODIA EUBEA E QUINDI PROSEGUIRE PER CORSO UMBERTO	97,5	
0,5	<b>6</b>		LICODIA EUBEA	PUNTO DI CONTROLLO OPZIONALE A VOSTRA SCELTA TRA GLI ESERCENTI DI LICODIA EUBEA	98	
0,5			LICODIA EUBEA	PROSEGUIRE SEMPRE DRITTO FINO ALLA ROTONDA E SUCCESSIVAMENTE SVOLTARE A DX PER LA <b>SP 75</b>	98,5	C A T A N I A
2			LICODIA EUBEA	SVOLTARE A DX E SCENDERE LUNGO LA <b>SP 75</b> IN DIREZIONE DI GRAMMICHELE	100,5	
7			LICODIA EUBEA	PROSEGUIRE SEMPRE DRITTO SINO ALL'INCROCIO CON LA SS124 - GRAMMICHELE EST	107,5	
2,5			GRAMMICHELE	PROSEGUIRE SEMPRE DRITTO LUNGO LA <b>SP75</b> IN DIREZIONE GRAMMICHELE	110	
0,5			GRAMMICHELE	ALL'INCROCIO NON PRENDERE PER IL CENTRO COME INDICATO DALLA SEGNALETICA MA SVOLTARE A DX E PROSEGUIRE SEMPRE DRITTO SINO AD INCONTRARE IL CENTRO DI GRAMMICHELE	110,5	
0,5	<b>7</b>		GRAMMICHELE	PROSEGUIRE LUNGO LA VIA XX SETTEMBRE, SINO AL PUNTO DI CONTROLLO N. 7 BAR CENTRAL	111	
15			GRAMMICHELE	RITORNARE LUNGO LO STESSO PERCORSO A RITROSO SINO A LICODIA EUBEA	126	
1	<b>8</b>		LICODIA EUBEA	PUNTO DI CONTROLLO OPZIONALE A SCELTA TRA GLI ESERCENTI DI LICODIA EUBEA	127	
9			LICODIA EUBEA	RITORNARE LUNGO LO STESSO PERCORSO A RITROSO SINO A VIZZINI	136	
1	<b>9</b>		VIZZINI	P.ZZA UMBERTO I - CASA DEL VERGA OVE SI TROVA IL PUNTO DI CONTROLLO N. 9 BAR : RED WINE DI FABBRIZIO DORATA	137	
14			VIZZINI	RITORNARE LUNGO LO STESSO PERCORSO A RITROSO SINO A MONTEROSSO ALMO	151	
1	<b>10</b>		MONTEROSSO ALMO	ALLA FINE DELLA VIA MERCATO A CIRCA 500 MT SI TROVA LA P.ZZA SAN GIOVANNI OVE SI TROVA IL PUNTO DI CONTROLLO N. 10 BAR CAPRICCIO	152	R

5			MONTEROSSO ALMO	RITORNARE LUNGO LO STESSO PERCORSO A RITROSO SINO A GIARRATANA	157	A G U S A	
3	<b>11</b>		GIARRATANA	PROSEGUIRE LUNGO LA <b>SP 57 - VIALE XX SETTEMBRE, 871</b> SINO AL PUNTO DI CONTROLLO N. 11 - BAR SICILIA	160		
0,5			GIARRATANA	RITORNARE LUNGO LO STESSO PERCORSO A RITROSO SINO A PALAZZOLO ACREIDE	160,5		
11			PALAZZOLO ACREIDE	ALL'INCROCIO CON LA <b>SP POI E LA SP 23</b> , SVOLTARE A SX LUNGO LA <b>SP23</b> SINO ALL'INCROCIO CON LA <b>SS124</b>	171,5		S I R A C U S A
0,5			PALAZZOLO ACREIDE	ALL'INCROCIO CON LA <b>SS124 SVOLTARE A SX</b> DIREZIONE BUSCEMI	172		
3			BUSCEMI	ALL'INCROCIO CON LA <b>SP39 - INGRESSO DI BUSCEMI</b> - SVOLTARE A DX E RISALIRE IN DIREZIONE DI BUSCEMI	175		
3			BUSCEMI	SEGUIRE LA VIA GARIBALDI, VIA PRINCIPE UMBERTO E C.SO VITTORIO EMANUELE	178		
1	<b>12</b>		BUSCEMI	BAR OASI PUNTO DI CONTROLLO N. 12	179		
11			BUSCEMI	RITORNARE LUNGO LO STESSO PERCORSO A RITROSO SINO A CASSARO	190		
0,5	<b>X</b>		CASSARO	PROSEGUIRE SEMPRE DRITTO PER LA VIA MARGHERITA ATTRAVERSANDO IL CENTRO DEL BORGO	190,5		
4,4			CASSARO	RITORNARE LUNGO LO STESSO PERCORSO A RITROSO SINO A FERLA	194,9		
0,1	<b>13</b>		FERLA	PUNTO DI CONTROLLO N.13 - BAR GANGI - C.SO VITTORIO EMANUELE, 71	195		
17			FERLA	RITORNARE LUNGO LO STESSO PERCORSO A RITROSO SINO A SORTINO	212		
3			SORTINO	ALL'INCROCIO CON LA <b>SP 9</b> PROSEGUIRE SEMPRE DRITTO LUNGO LA <b>SP29</b> FINO ALL'INGRESSO DI SORTINO E QUINDI CON LA VIA REGINA MARGHERITA	215		
1			SORTINO	PROSEGUIRE SEMPRE DRITTO SINO AD INCROCIARE IL CORSO UMBERTO I E QUINDI PROSEGUIRE PER IL CORSO UMBERTO E SUCCESSIVAMENTE PER VIALE MARIO GIARDINO	216		
0,5			SORTINO	SVOLTARE A SX PER LAPROSEGUIRE LUNGO LA <b>SP 28 DEL FUSCO</b> SINO ALLO SVINCOLO CON LA <b>SP SOLARINO-DIDDINO</b>	216,5		
0,1	<b>14</b>		ARRIVO SORTINO - BAR "COSTANTINO"		216,6		

**PER EMERGENZE CHIAMARE IL 118**  
**PER INFO -> I SEGUENTI NUMERI +39 3283038187 - +39 3387505826**

Comunicare eventuale **ritiro** via sms indicando **nome e cognome** al +39 3283038187