

















































































Parziali (km)	Direzione	Indicazioni	Note	Distanza (Km)
	START	Piazza XX Settembre	START	0
0,1		Dritto in Via Lung'Orba		0,1
0,5		A destra in Piazza Castello		0,6
2,1		A destra su Strada Lercaro	<i>Inizio salita</i>	2,7
3,3		Tagliolo Monferrato - Continua su SP 171	<i>Fine salita</i>	6
0,5		A sinistra su SP 170		6,5
2,2		A destra su SP 170 direzione Lerma		8,7
1,6		A destra direzione Laghi della Lavagnina	<i>Inizio salita</i>	10,3
3,9		Casaleggio Boiro - A destra su SP 170		14,2
2,2		Mornese - A destra su SP170		16,4
2,8		Continua su SP 170	<i>Fine salita</i>	19,2
2,8		Bosio - A sinistra su via Gavi direzione Cadepiaggio		22
3,5		A destra su SP 168		25,5
1,1		A sinistra su SP169		26,6
1,4		Continua su SP 169	<i>Inizio salita</i>	28
0,6		A destra per Loc. Ponassi		28,6
2,2		A sinistra per Cadeguaschi		30,8
1		A destra su SP 175	<i>Fine salita</i>	31,8
5,5		Castelletto d'Orba - A destra in Via Montesano		37,3
1,2		Continua in direzione San Cristoforo	<i>Inizio salita</i>	38,5
3,1		San Cristoforo - A sinistra direzione Capriata	<i>Fine salita</i>	41,6
0,1		A destra direzione Capriata		41,7
0,2		A sinistra su Aureliana		41,9
4,8		A destra		46,7
0,4		A sinistra		47,1
4,4		A sinistra		51,5
2,2		A sinistra su SP 155		53,7
0,8		Capriata d'Orba - A destra su Strada Oltre Orba		54,5
2,8		A destra su SP 185		57,3

Parziali (km)	Direzione	Indicazioni	Note	Distanza (Km)
0,6		A sinistra su SP 185var		57,9
1,2		Predosa - A sinistra per Mantovana	Inizio salita	59,1
3,6		Mantovana - A sinistra su SP 190	8,2km 182m disl.	62,7
0,3		Mantovana - A destra su SP 193		63
4,3		Gaggina - Dritto su SP 193		Fine salita
0,7		A destra su SP 194		68
0,5		A destra direzione Selvaggia		68,5
0,5		Selvaggia -  !! CONTROLLO E RISTORO !! 	 	69
0,5		A sinistra direzione Rivalta Bormida		69,5
3,6		Rivalta Bormida - A sinistra su SP 195	Inizio salita	73,1
0,7		A sinistra su SP 200	7,4km 229m disl.	73,8
3,9		A sinistra su SP 200		77,7
3		Trisobbio - Continua su SP 200		Fine salita
0,5		A sinistra su SP 198		81,2
2,2		A destra su SP 197		83,4
0,9		A sinistra su SP 190		84,3
1,1		A destra		85,4
1,3		A destra		86,7
2,9		A destra		89,6
1,1		A destra su SP 191	Inizio salita	90,7
2,7		A destra su SP 199	9,9km 228m disl.	93,4
2,2		Villa Botteri - A sinistra		95,6
2,8		Dritto su SP 200		98,4
2		Cremolino - A destra in Via Umberto I	Fine salita	100,4
0,1		Cremolino - A destra su Strada Costiera per Morsasco		100,5
4,9		Morsasco - A destra su SP202		105,4
0,8		A sinistra su strada Arneto		106,2
1,8		A sinistra su SP 201		108
3		A destra su SP 456		111

Parziali (km)	Direzione	Indicazioni	Note	Distanza (Km)
2		Visone - A sinistra su SP 205 !!! CONTROLLO !!!		113
4		Grognardo - A sinistra su SP 205	Inizio salita 	117
6,3		Morbello Costa - Dritto su SP 209		123,3
4,2		A destra su SP 208	22,5km 727m disl.	127,5
4,9		A sinistra su SP 210		132,4
7,1		Bric Berton - Dritto su SP 210	Fine salita	139,5
3		A sinistra su SP 49	Inizio salita 	142,5
4,6		La Carta - Dritto su SP 49	Fine salita	147,1
4,5		San Pietro d'Orba -  !!! CONTROLLO E RISTORO !!! 	 	151,6
0,6		A destra su SP 40 direzione Passo del Faiallo	Inizio salita 	152,2
11,7		Passo del Faiallo - Dritto su SP 73	Fine salita	163,9
10,7	 	A destra su SP 456 direzione Masone	11,7km 508m disl.	174,6
23,6		Seconda uscita alla rotonda su SP 456		198,2
0,8	FINISH	Ovada Piazza XX Settembre - !!! ARRIVO !!!	FINISH	199
Controlli e ristori	Controllo 1: Loc. Selvaggia - km 69			
	Controllo 2: Visone - km 113			
	Controllo 3: San Pietro d'Orba - km 151			
	Ristori: Loc. Selvaggia - km 69; San Pietro d'Orba - km 151; Ovada (Arrivo) km 199			