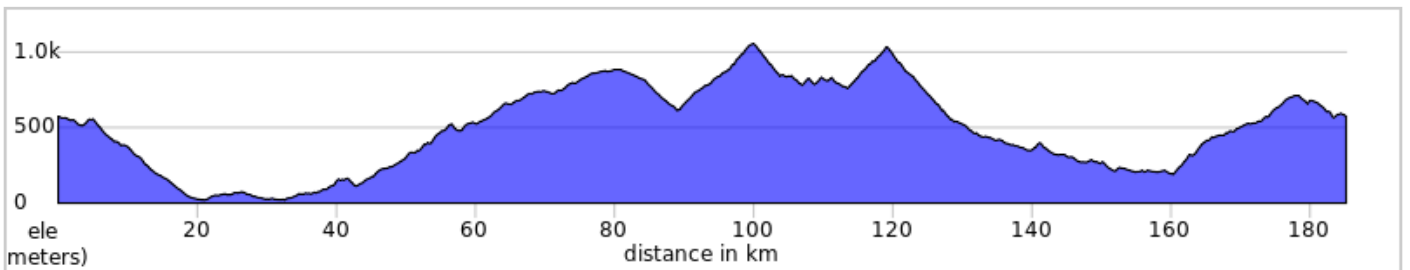
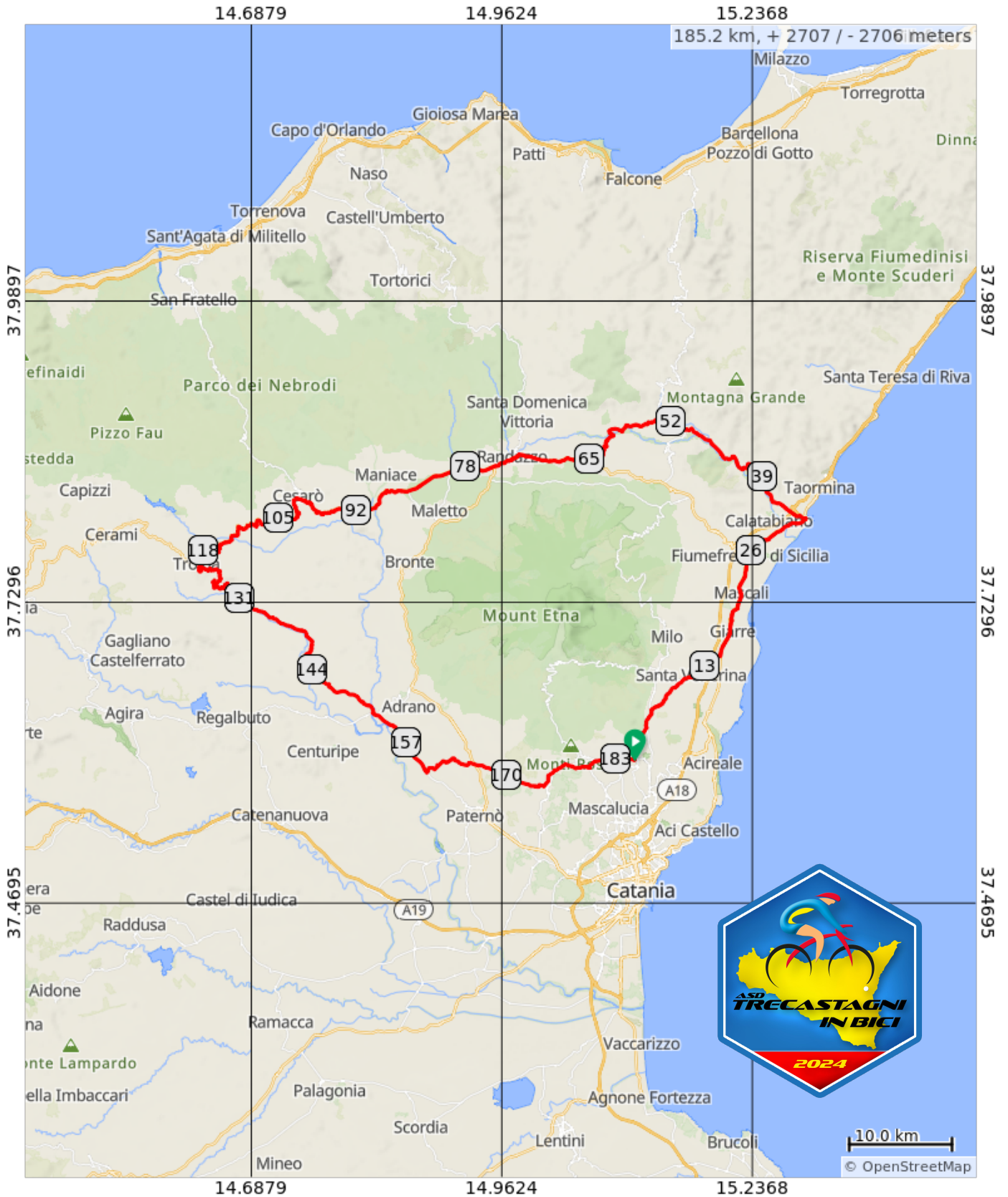


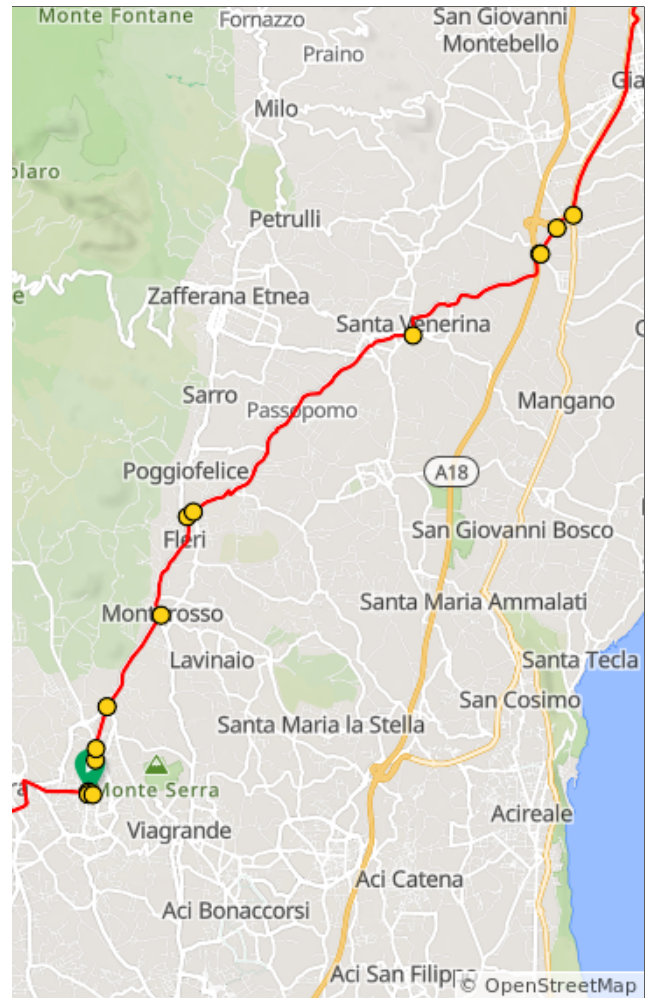
Il Giro dell'Etna - *Randonnée* 200 Km



Giro dell'Etna - Randonnée 200 km

Dist	Type	Note
0.0		Start of route
0.0		PC00 PARTENZA BAR CAMPISI
0.0		Svolta a sinistra e prendi Strada Provinciale 4/11
0.1		Gira a sinistra
0.7		Continua su Corso Sicilia
1.0		Tieni la destra
1.7		Continua su Corso Michelangelo Buonarroti
3.6		Gira a sinistra su Via Provinciale Monterosso, SP8/II-IV
5.5		Gira a destra
5.7		Continua su Via Armando Diaz, SP4/I
11.0		Gira a sinistra su Via Archimede
14.1		Tieni la destra
14.1		Gira a sinistra
14.6		Nella rotonda, prendere l'uscita 2
15.0		Gira a sinistra su Viale Don Luigi Sturzo, SS114

15.0 kilometers. +48/-447 meters

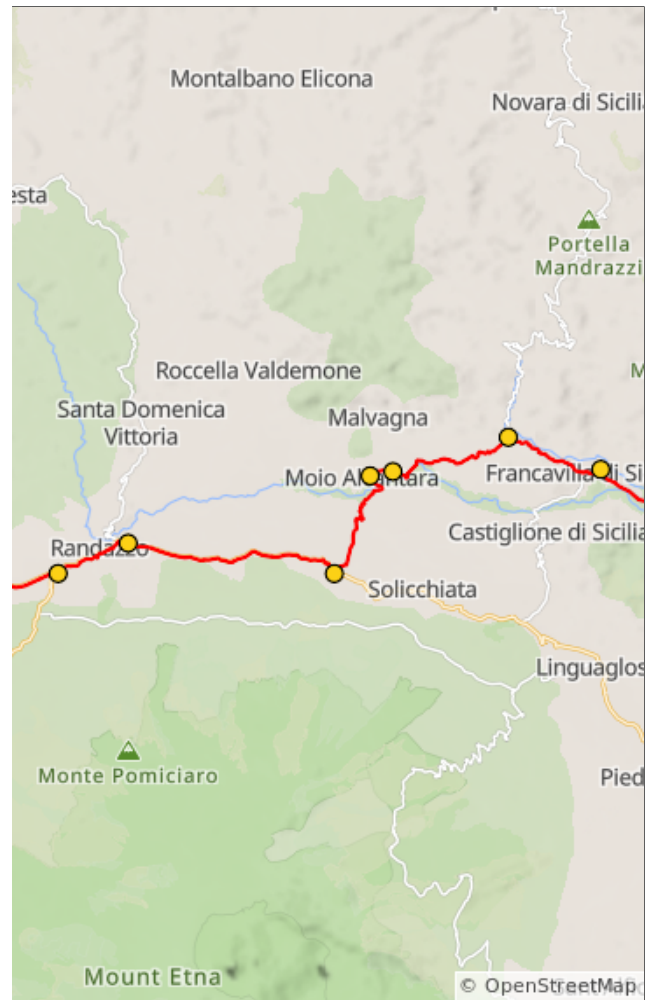


Dist	Type	Note
18.8		Tieni la destra su SS114
18.8		Continua su Via Ruggero I, SS114
24.2		Tieni la sinistra
24.2		Gira a destra
24.3		Continua su Via Guglielmo Marconi, SS114
30.3		Continua su Strada Statale 114, SS114
30.7		PC01 SIMON BAR GIARDINI
32.4		Tieni la destra su Strada statale di Sella Mandrazzi, SS185
33.1		Tieni la sinistra su Strada statale di Sella Mandrazzi, SS185
38.6		Continua su Corso Umberto, SS185
39.8		Tieni la destra
40.8		Gira leggermente a sinistra su Strada statale di Sella Mandrazzi, SS185
43.6		Continua su Contrada San Cataldo, SS185

28.5 kilometers. +244/-156 meters



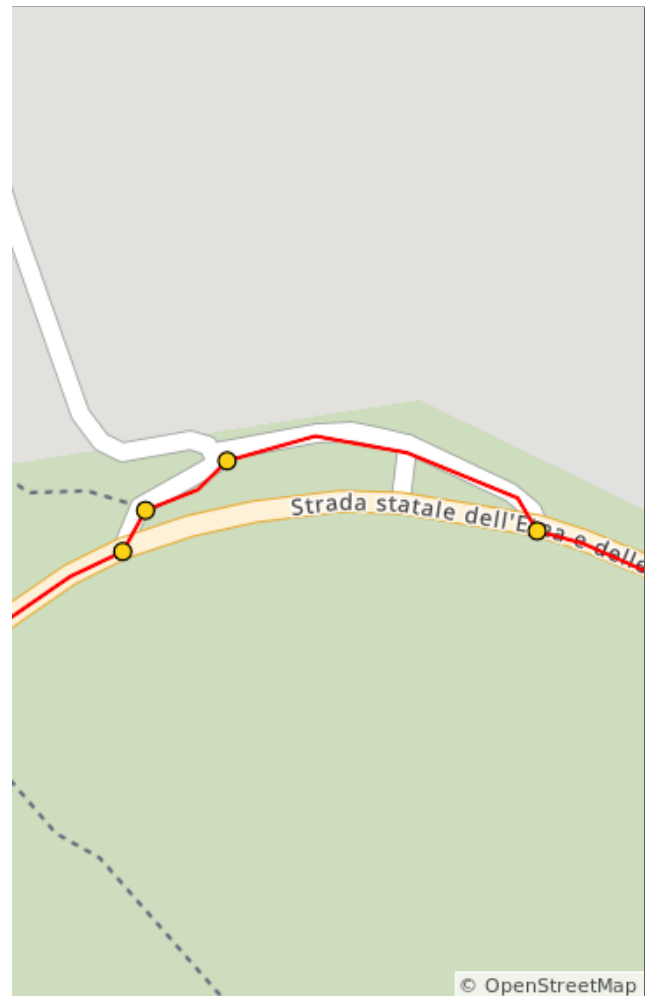
Dist	Type	Note
49.9	←	Gira a sinistra su Via dei Mulini
53.6	←	Gira a sinistra su Strada Provinciale 1 di Mojo Alcantara, SP1
58.7	↑	Continua su Strada Provinciale 1 di Mojo Alcantara, SP1
59.6	←	Gira a sinistra su Via Nazionale, SP1
64.3	→	Gira a destra su Via Regina Margherita, SS120
72.0	🔪	PC02 ON THE ROAD CAFFE' RANDAZZO
75.0	↑	Continua su Strada statale dell'Etna e delle Madonie, SS120



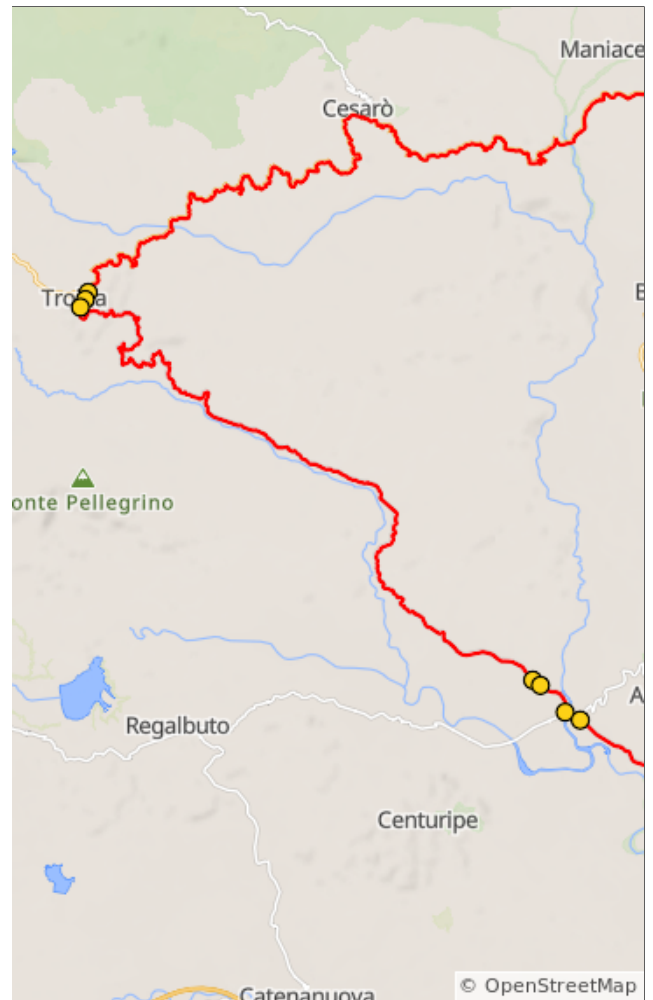
Dist	Type	Note
78.6	↗	Tieni la destra
78.7	↖	Tieni la sinistra
78.7	↖	Tieni la sinistra
78.7	↗	Gira leggermente a destra su Strada statale dell'Etna e delle Madonie, SS120

il Giro dell'Etna Randonnée

3.8 kilometers. +0/-3 meters

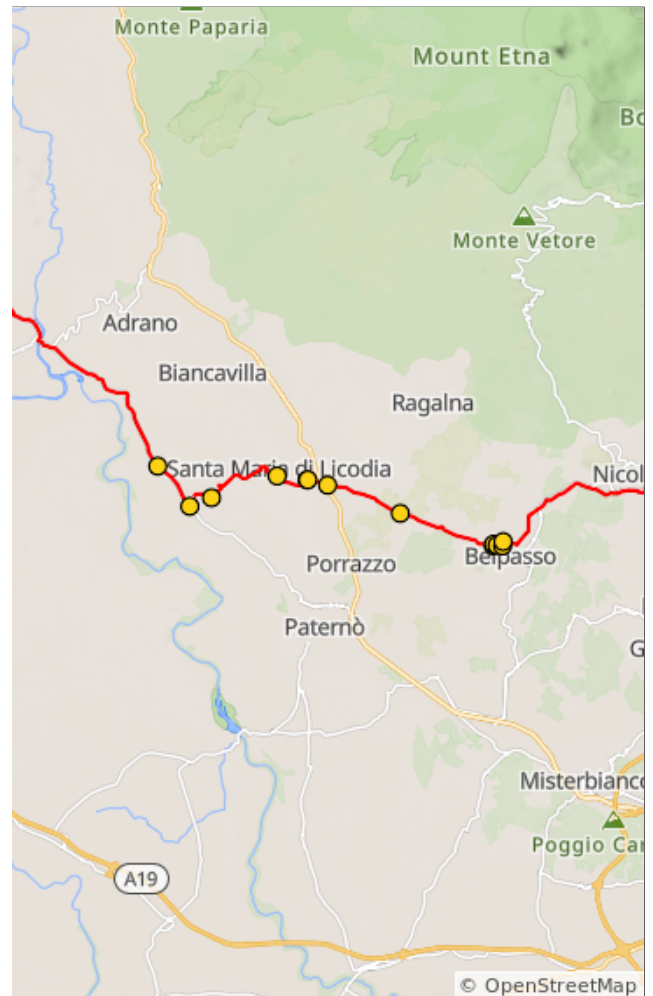


Dist	Type	Note
119.2	←	Gira a sinistra su Strada statale di Troina, SS575
119.8	↑	Prosegui dritto su Corso Vittorio Emanuele II/SS575
120.1	📍	PC03 SNACK BAR SAINT MICHEL TROINA
150.0	↗	Tieni la destra
150.4	↑	Continua su Strada statale di Troina, SS575
151.9	←	Gira a sinistra su Strada statale Catanese, SS121
152.5	↑	Continua su Strada statale Catanese, SS121



73.8 kilometers. +113/-910 meters

Dist	Type	Note
158.5	📍	PC04 ANTICHI SAPORI DI SICILIA INCROCIO PER CENTURIFE
160.3	←	Svolta a sinistra e prendi SP85
161.4	←	Svolta a sinistra per rimanere su SP85
164.6	↑	Continua su Piazza Giacomo Matteotti
165.9	→	Gira a destra su Via Vittorio Emanuele
165.9	↑	Continua su Via Vittorio Emanuele
166.6	↖	Tieni la sinistra
169.4	↑	Continua su SP4/II
172.9	←	Gira a sinistra su Via Ernesto Che Guevara
172.9	→	Gira a destra su Via Pier Paolo Pasolini
173.1	→	Gira a destra su Via Leonardo Sciascia
173.2	←	Gira a sinistra su Via Salvo D'Acquisto
173.4	→	Gira a destra su Via Enrico Berlinguer



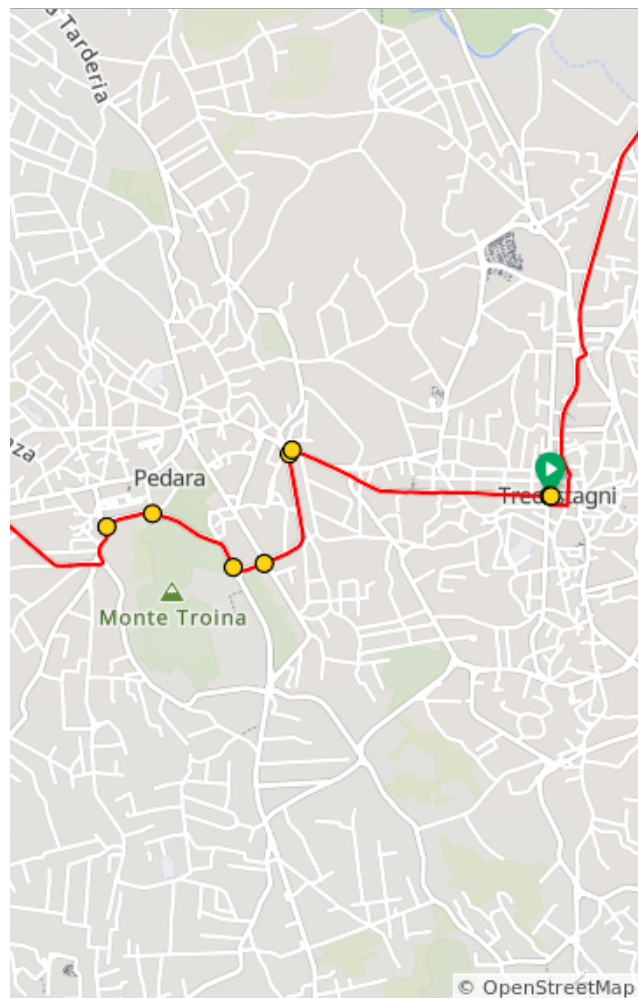
20.9 kilometers. +396/-46 meters

Dist	Type	Note
173.4	↗	Tieni la destra su Via Enrico Berlinguer
173.9	↑	Continua
173.9	←	Gira a sinistra su Via Vittorio Emanuele Terzo
175.0	↗	Tieni la destra
175.5	↑	Nella rotatoria, prendere l'uscita 2
177.7	↑	Nella rotatoria, prendere l'uscita 1
178.5	↗	Tieni la destra
178.8	↑	Nella rotatoria, prendere l'uscita 2
179.5	↑	Nella rotatoria, prendere l'uscita 1 su Via del Bosco
179.6	↑	Nella rotatoria, prendere l'uscita 2
180.4	↑	Nella rotatoria, prendere l'uscita 1
181.9	→	Gira a destra su Via Luigi Pirandello
181.9	↖	Gira leggermente a sinistra su Via Luigi Pirandello
182.4	↖	Tieni la sinistra
182.4	↑	Nella rotatoria, prendere l'uscita 2

9.0 kilometers. +168/-131 meters



Dist	Type	Note
182.6	→	Gira a destra
182.8	↑	Nella rotatoria, prendere l'uscita 1 su Viale dello Sport
183.3	↖	Tieni la sinistra su Viale dello Sport
183.4	↑	Nella rotatoria, prendere l'uscita 2 su Via Pizzo Ferro
184.0	↗	Tieni la destra
184.0	→	Gira a destra
185.2	↑	Continua su Via F. Crispi
185.2	📍	PC05 ARRIVO BAR CAMPISI
185.2	📍	End of route



il Giro dell'Etna Randonnée

2.7 kilometers. +27/-58 meters